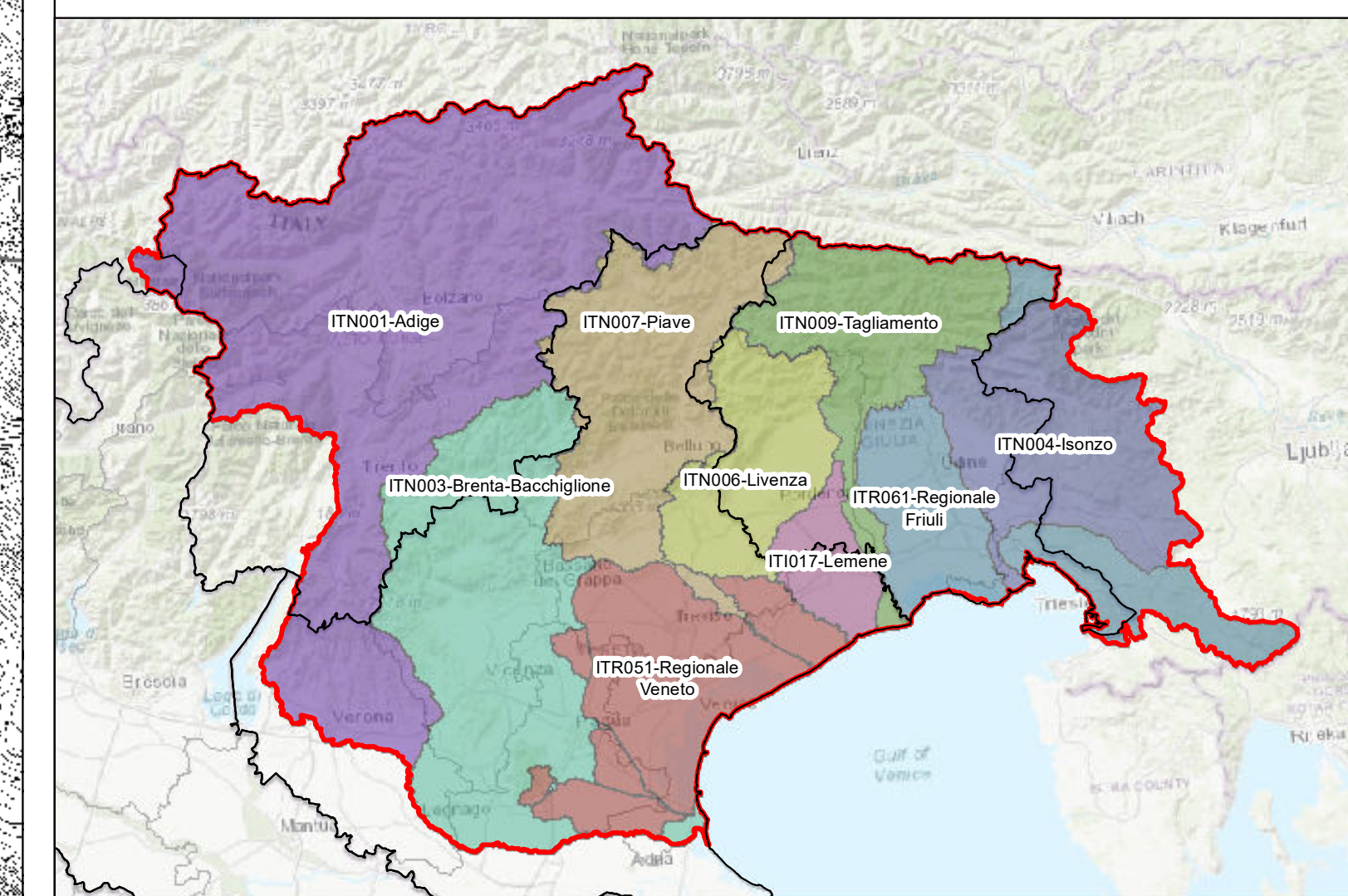




Piano di Gestione del Rischio di Alluvioni

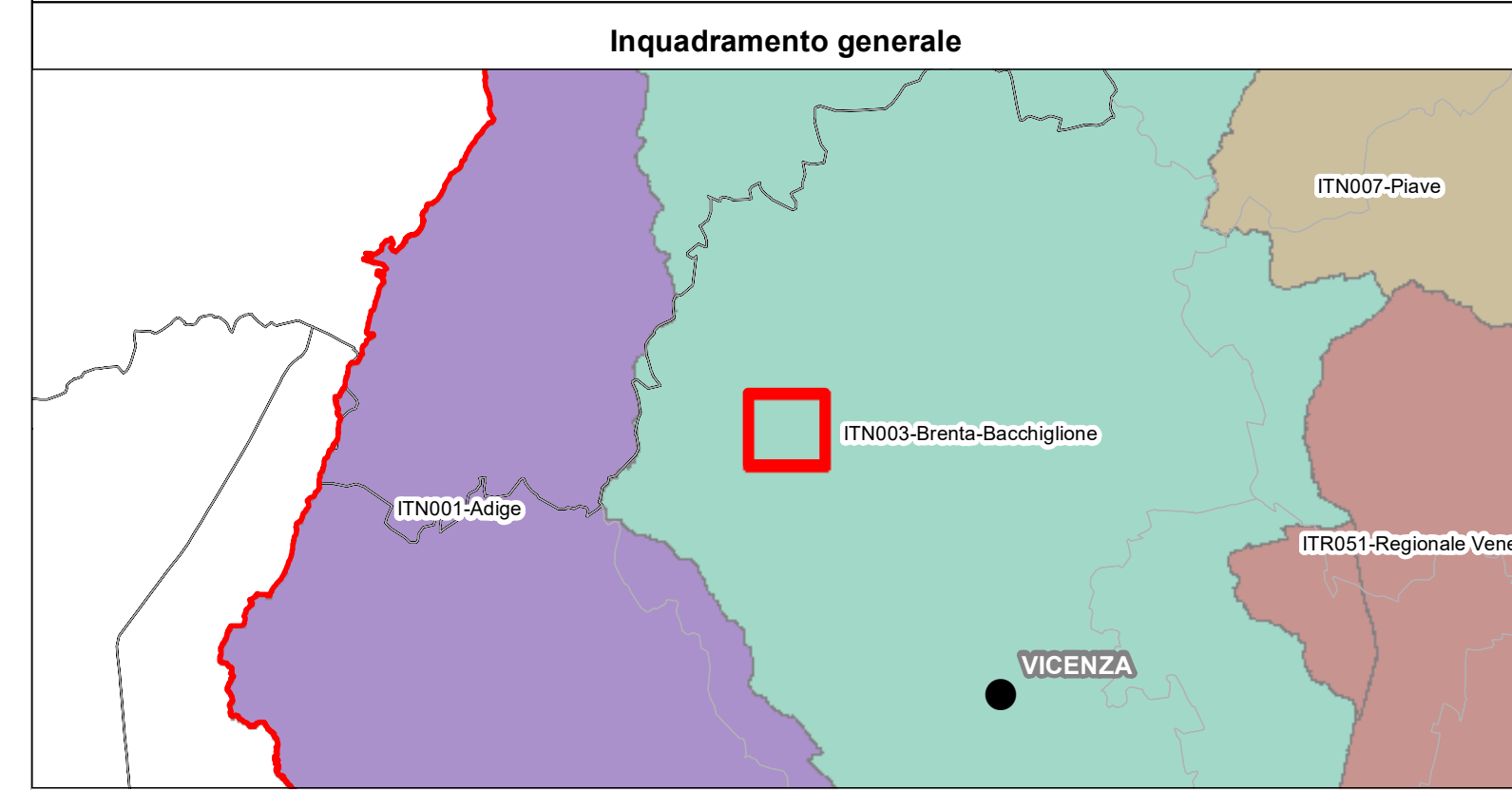
Direttiva 2007/60/CE - D.Lgs. 23/02/2010 n. 49



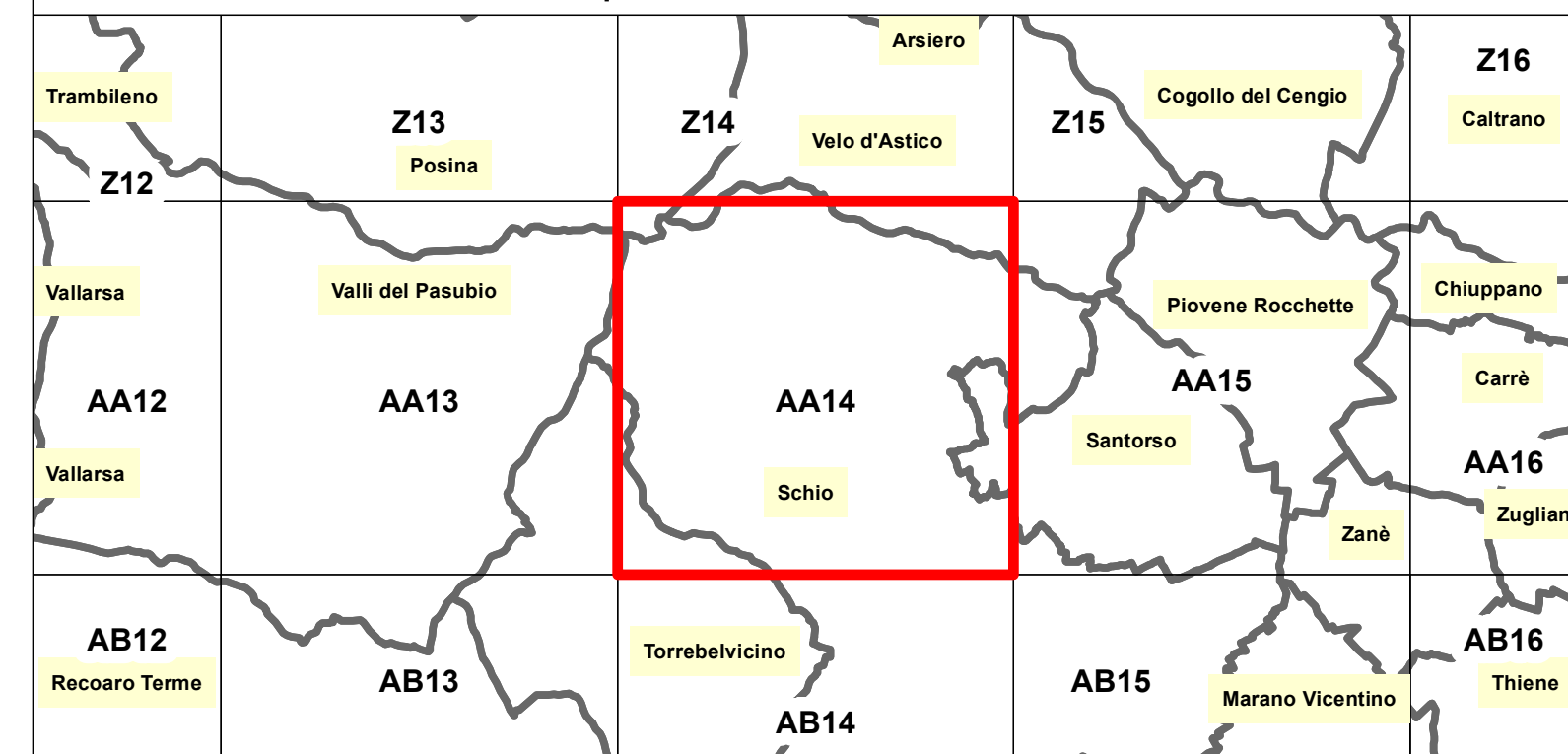
Mappe della pericolosità e del rischio di alluvioni
Art. 6 - Direttiva 2007/60/CE - D.Lgs. 23/02/2010 n. 49

Riquadro		
AA14		
elaborato	AA14_LPH.pdf	
scala	1:10.000	
revisione	data	motivo
0	dicembre 2021	prima emissione
-	-	-
-	-	-

Carta delle altezze idriche scenario di bassa probabilità - TR 300 anni




Inquadramento su limiti comunali



Classi tiranti

- 0 - 50 cm
- 50 - 100 cm
- 100 - 150 cm
- 150 - 200 cm
- > 200 cm
- non classificabili

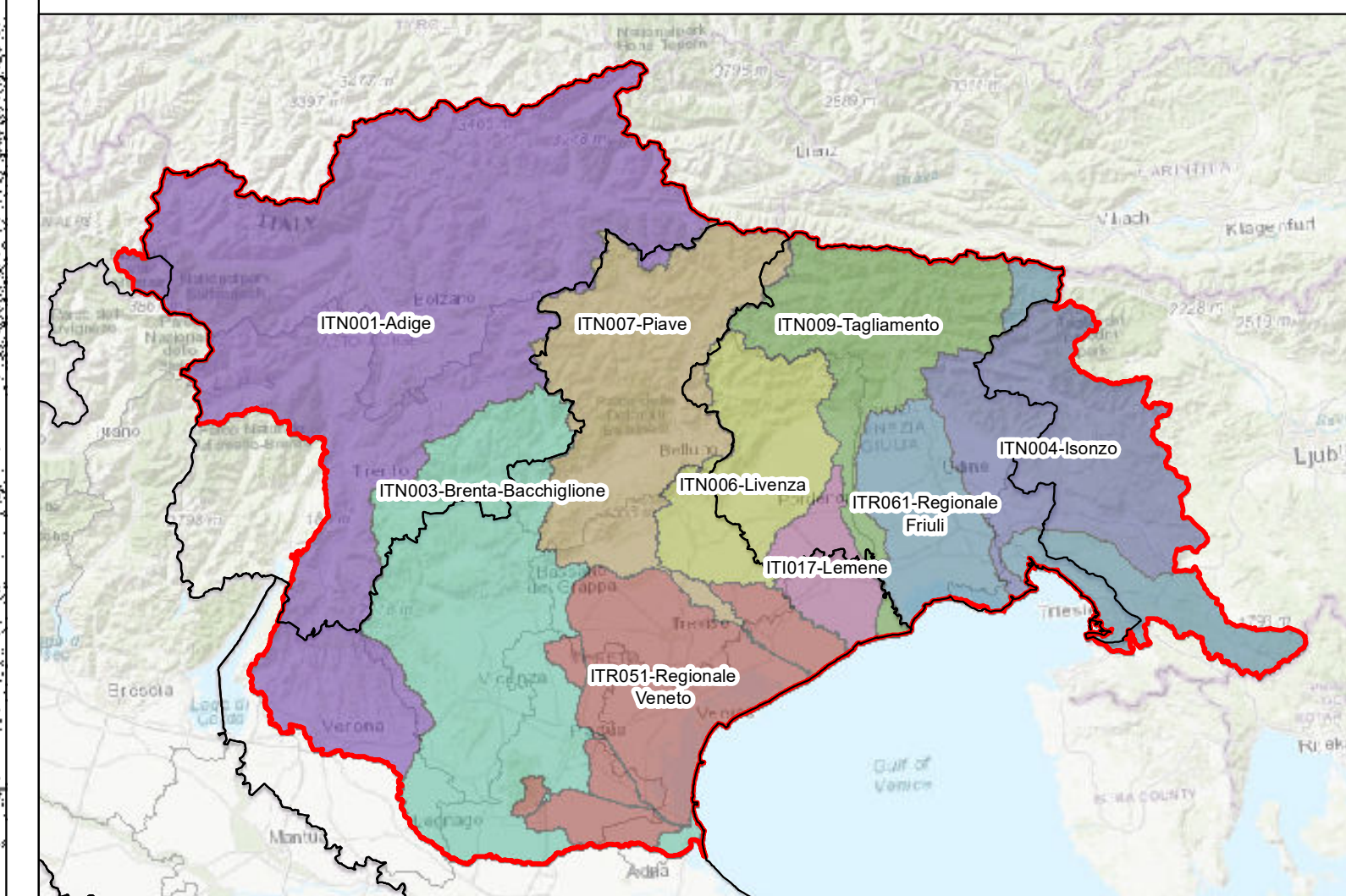
Limite UOM
 Limiti comunali
 Limite Distretto
 Limite Provincia
 Limite Regione





Piano di Gestione del Rischio di Alluvioni

Direttiva 2007/60/CE - D.Lgs. 23/02/2010 n. 49

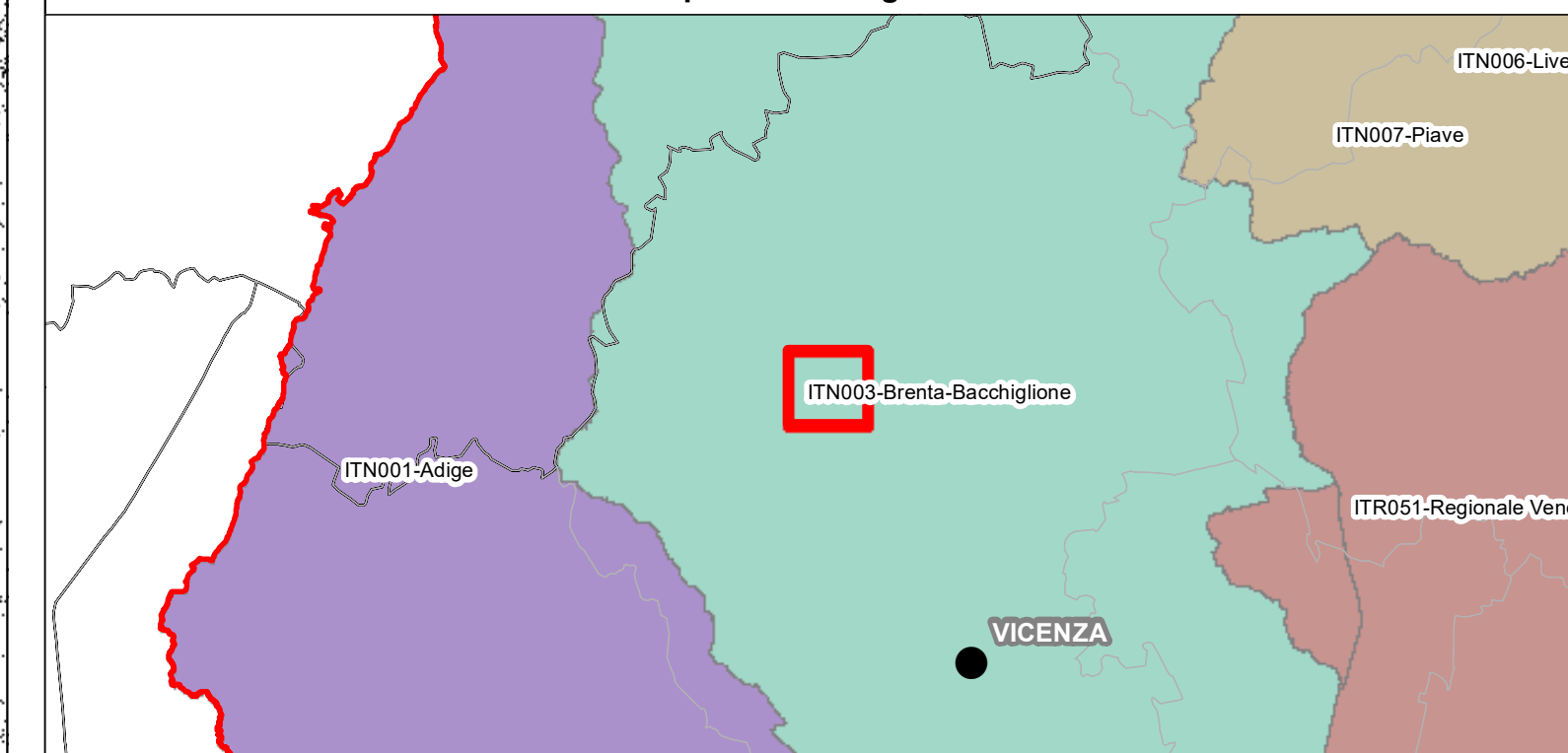


Mappe della pericolosità e del rischio di alluvioni

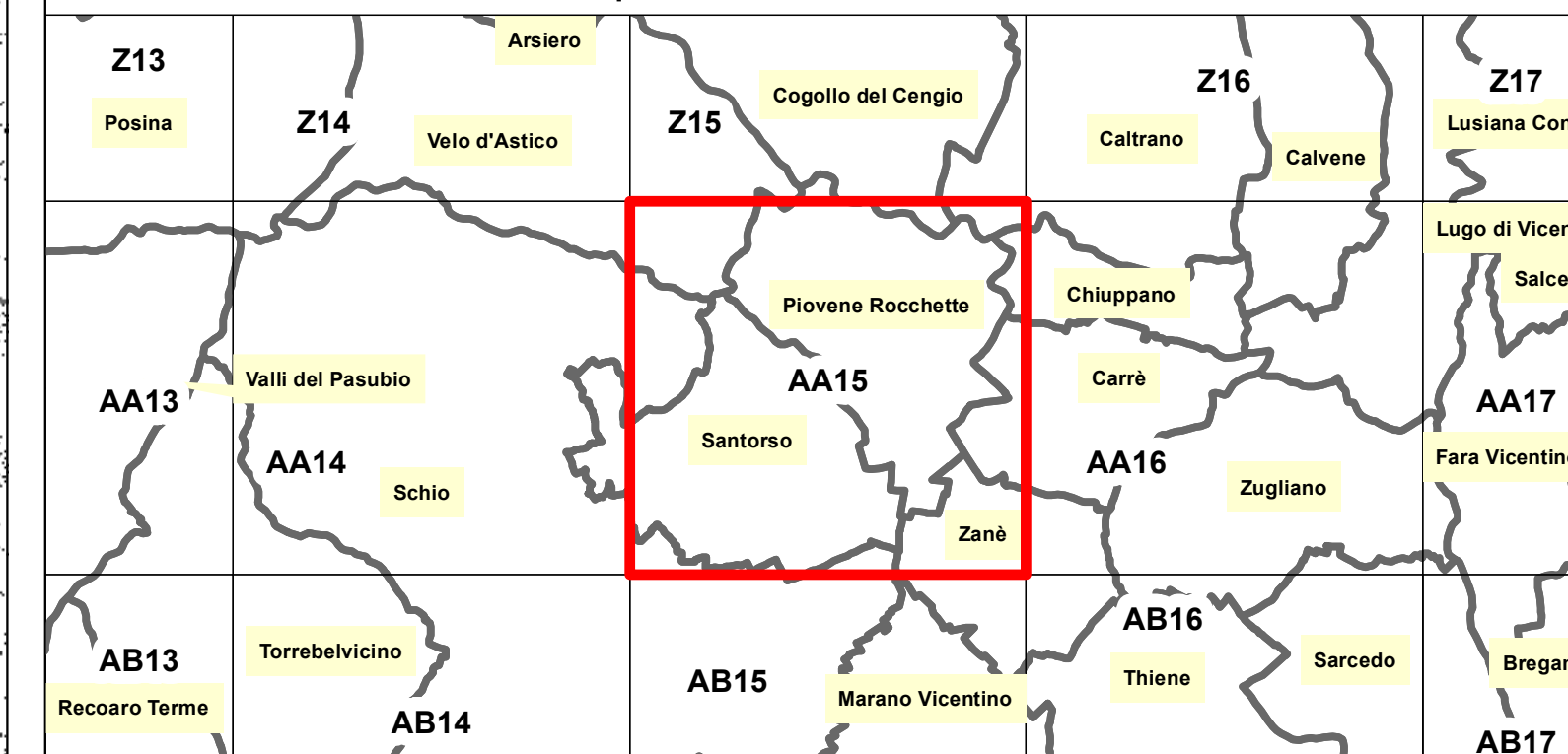
Art. 6 - Direttiva 2007/60/CE - D.Lgs. 23/02/2010 n. 49

Riquadro		AA15	Carta delle altezze idriche scenario di bassa probabilità - TR 300 anni
elaborato			
scala		1:10.000	
revisione	data	motivo	
0	dicembre 2021	prima emissione	
1	maggio 2023	aggiornamento con Decreto del Segretario Generale n. 80 del 29/05/2023	

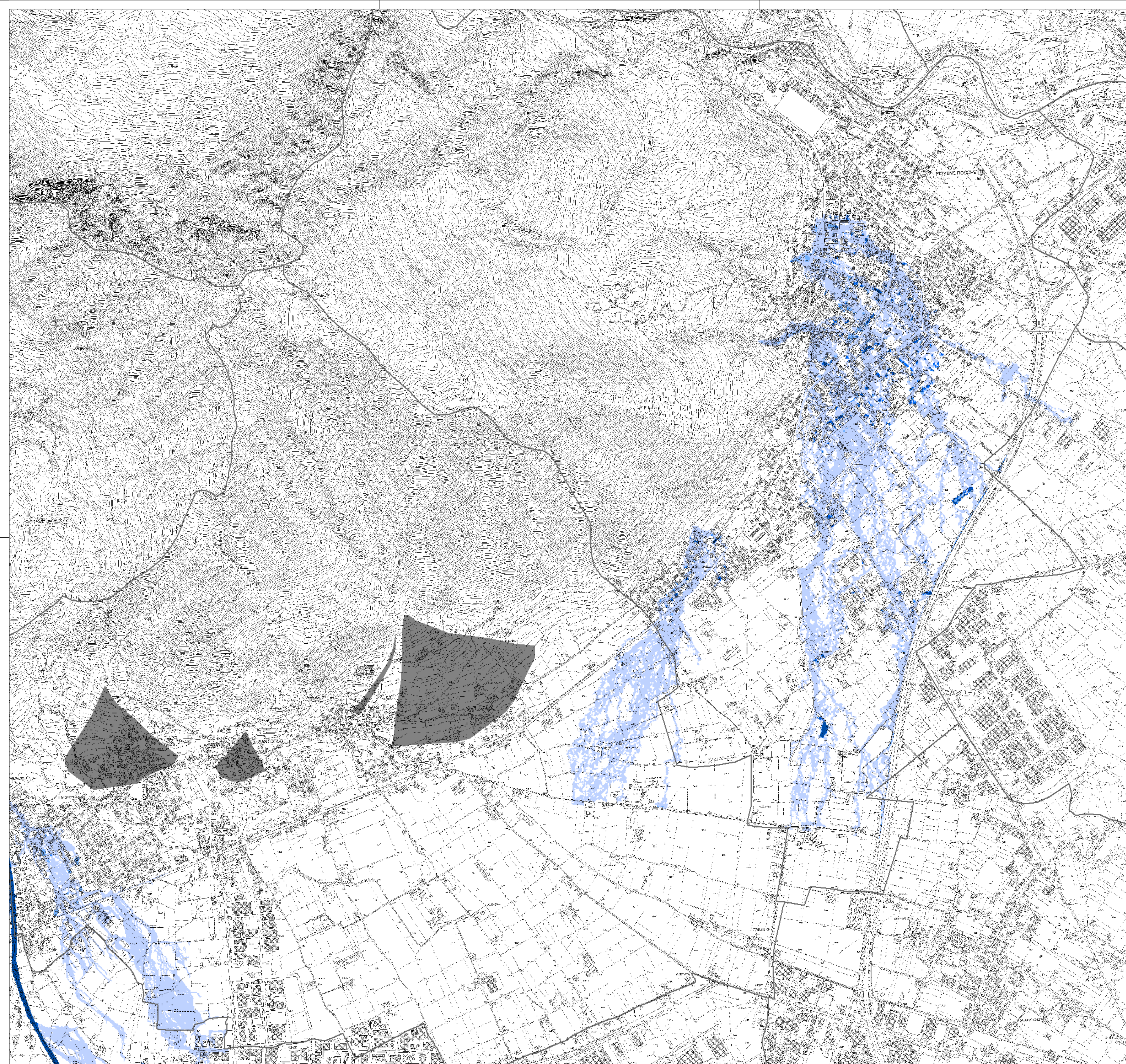
Inquadramento generale



Inquadramento su limiti comunali



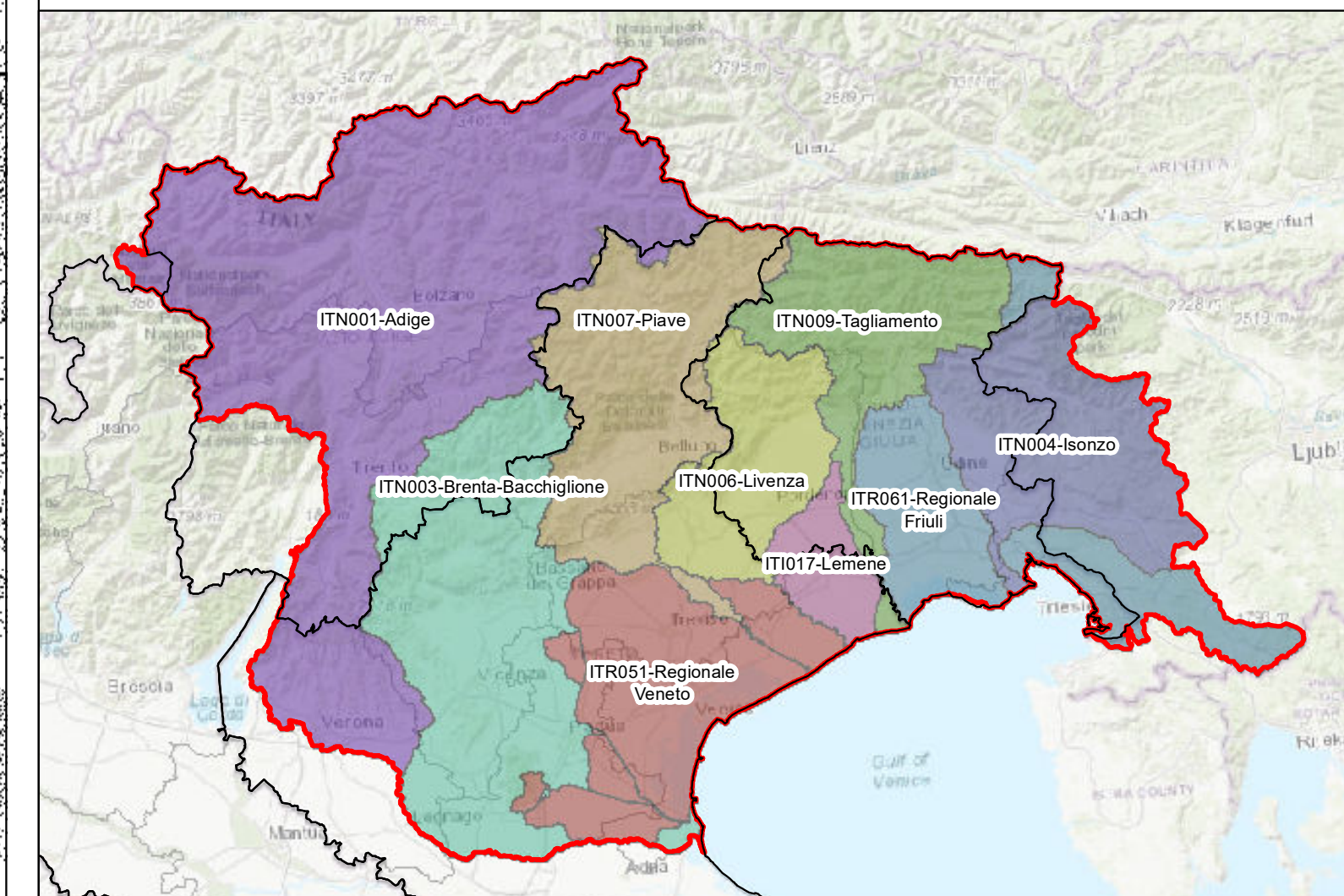
Classi tiranti	Limite UOM	Limite Distretto
0 - 50 cm	Limiti comunali	Limite Provincia
50 - 100 cm		Limite Regione
100 - 150 cm		
150 - 200 cm		
> 200 cm		
non classificabili		





Piano di Gestione del Rischio di Alluvioni

Direttiva 2007/60/CE - D.Lgs. 23/02/2010 n. 49

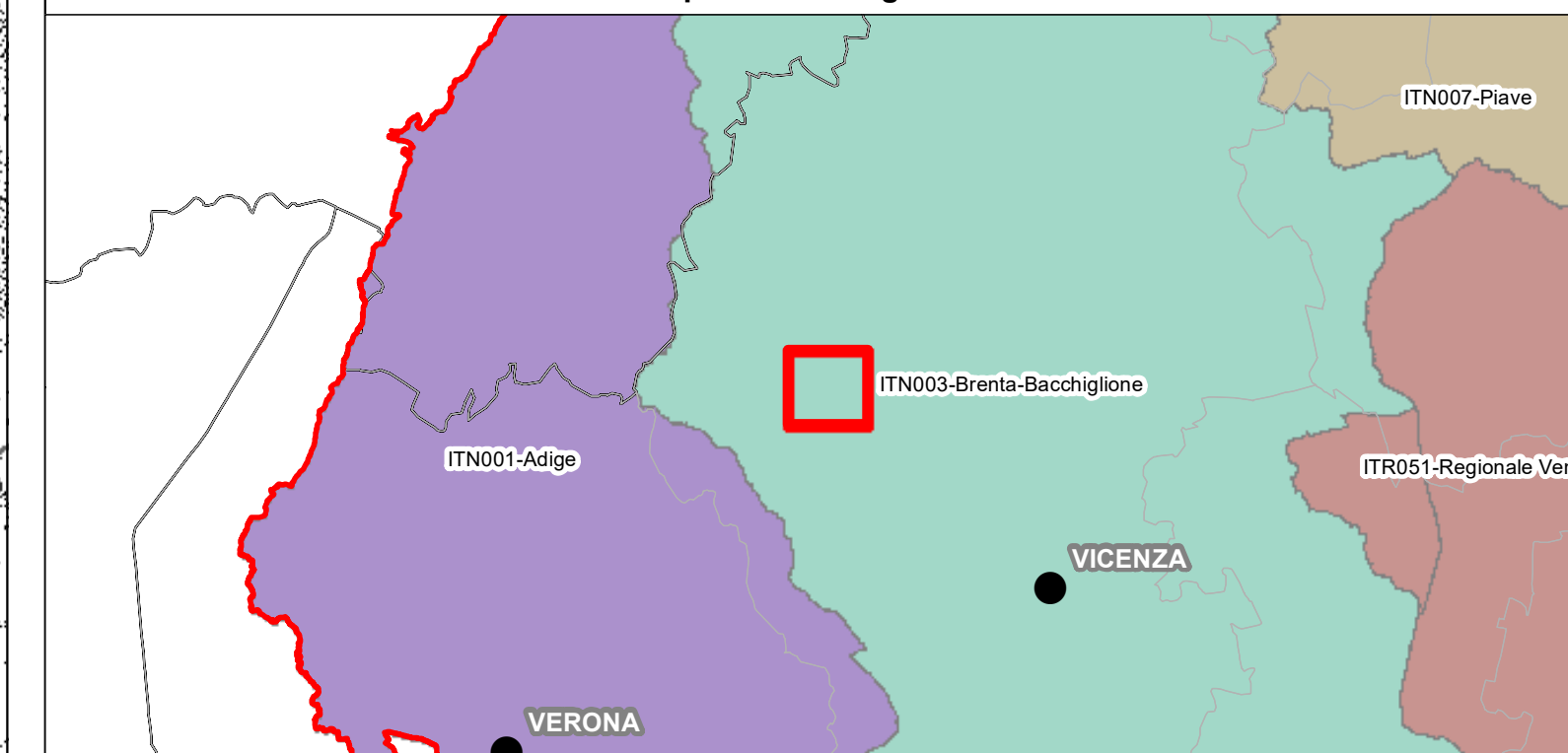


Mappe della pericolosità e del rischio di alluvioni

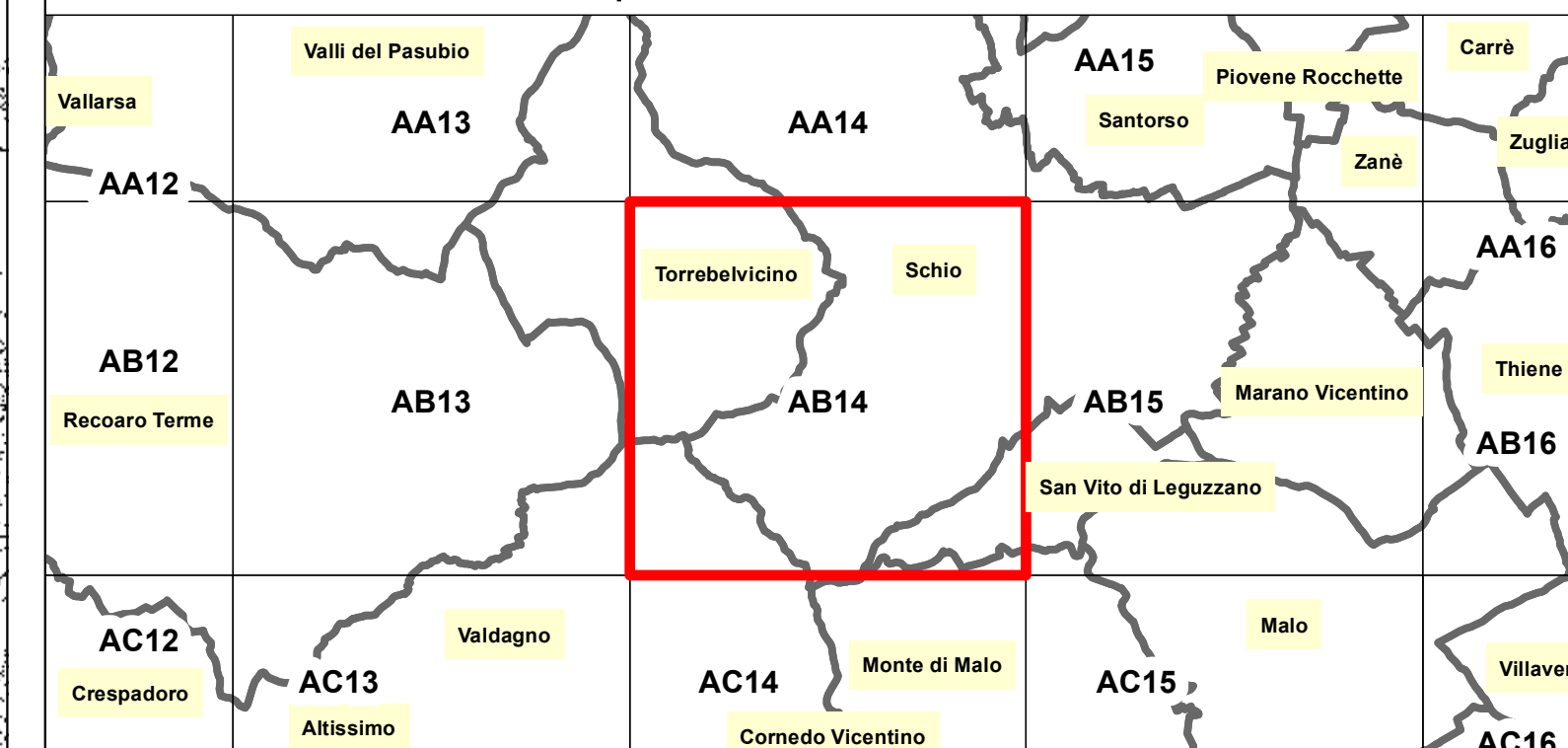
Art. 6 - Direttiva 2007/60/CE - D.Lgs. 23/02/2010 n. 49

Riquadro		AB14	Carta delle altezze idriche scenario di bassa probabilità - TR 300 anni
elaborato			
scala		1:10.000	
revisione	data	motivo	
0	dicembre 2021	prima emissione	
-	-		
-	-		

Inquadramento generale



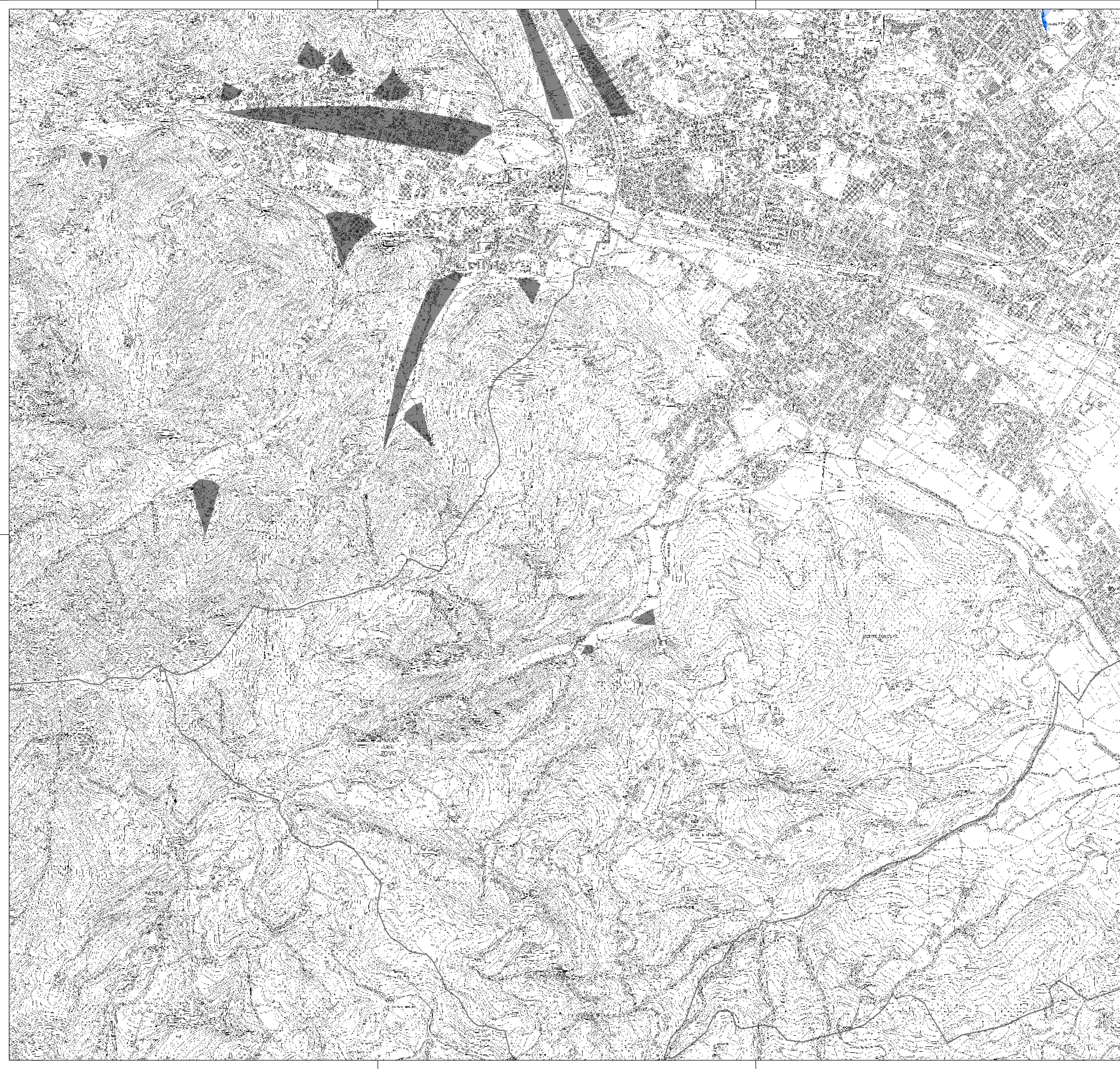
Inquadramento su limiti comunali



Classi tiranti

- 0 - 50 cm
- 50 - 100 cm
- 100 - 150 cm
- 150 - 200 cm
- > 200 cm
- non classificabili

- Limite UOM
- Limite Distretto
- Limiti comunali
- Limite Provincia
- Limite Regione

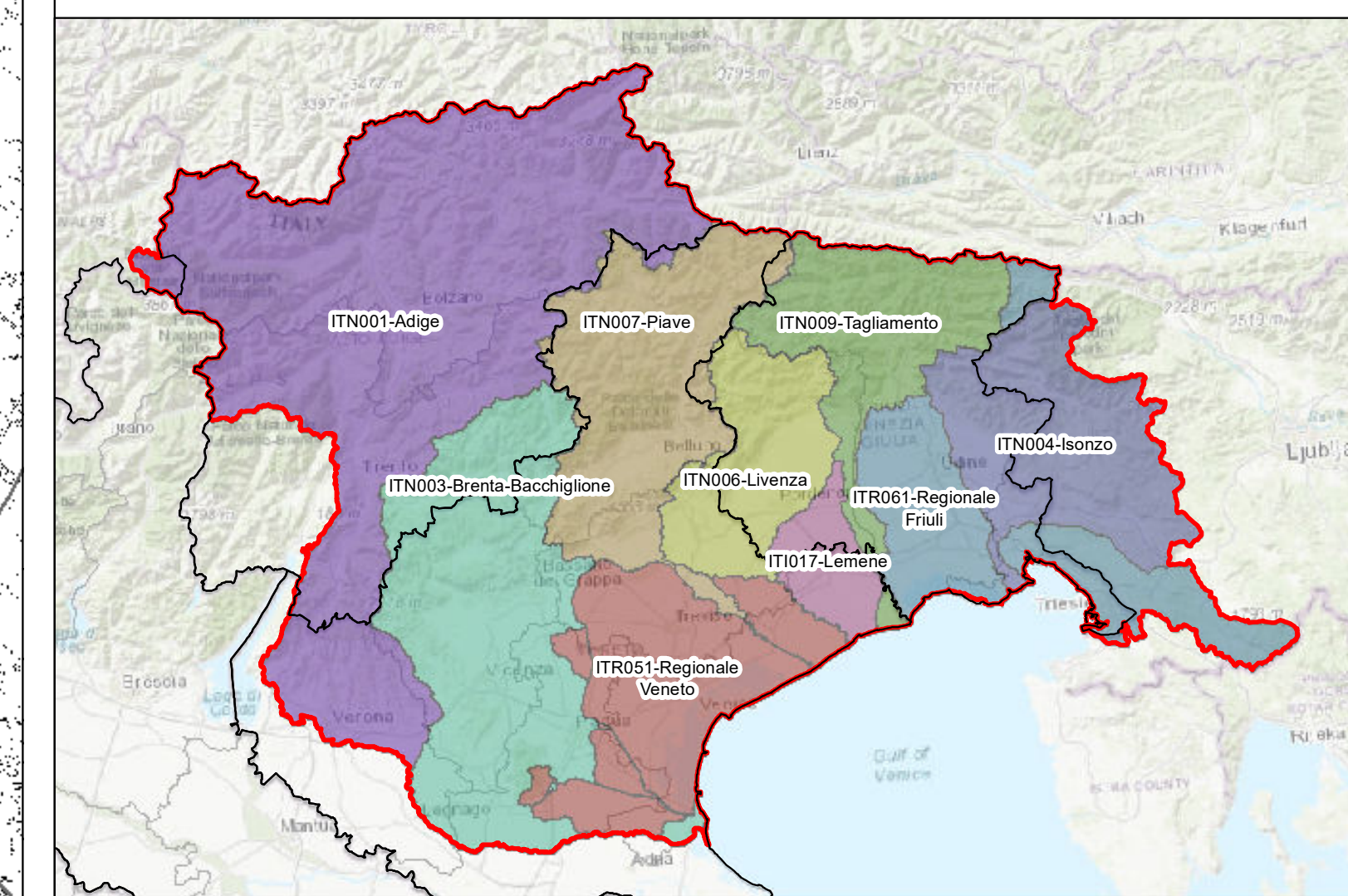




Autorità di bacino distrettuale delle Alpi Orientali

Piano di Gestione del Rischio di Alluvioni

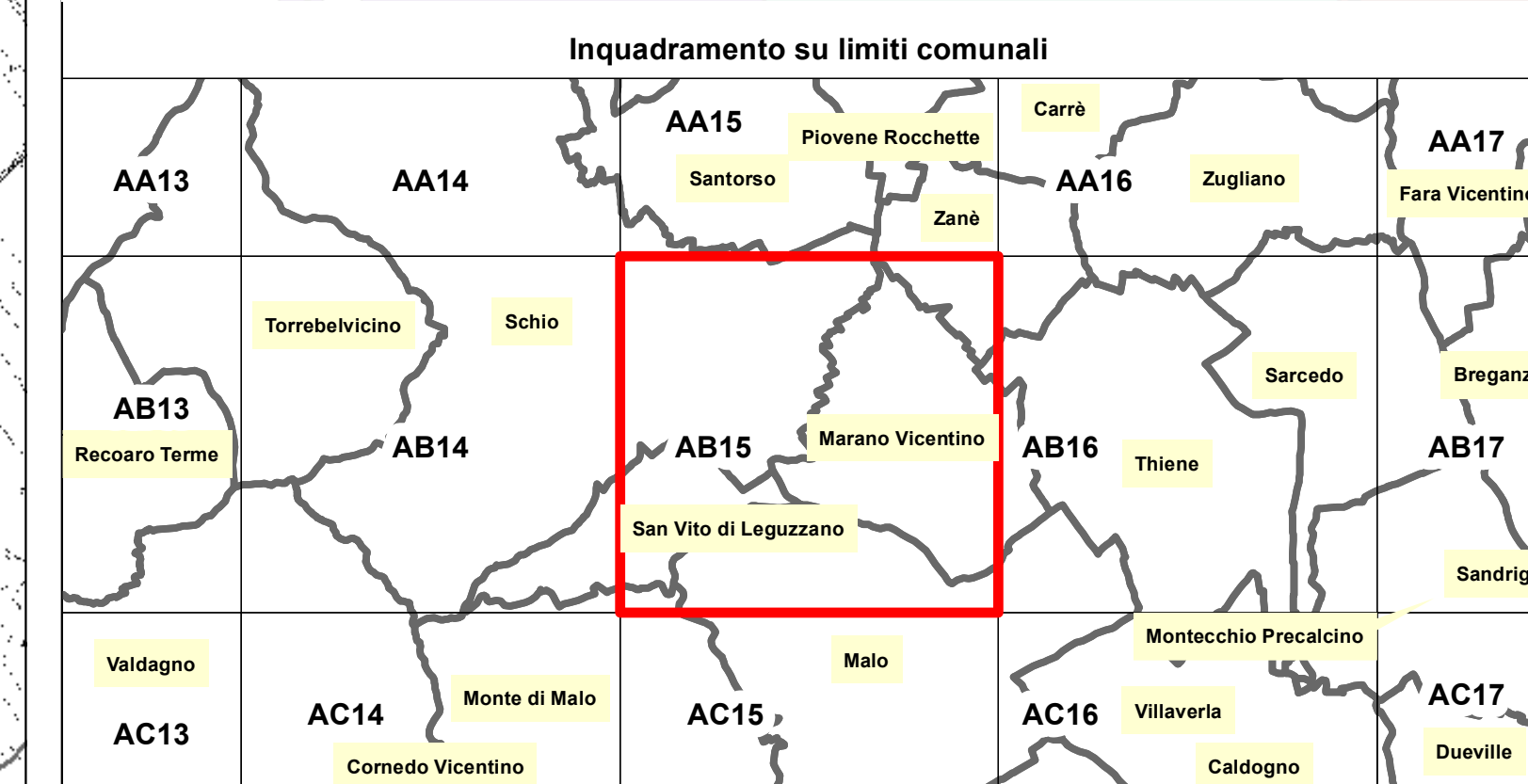
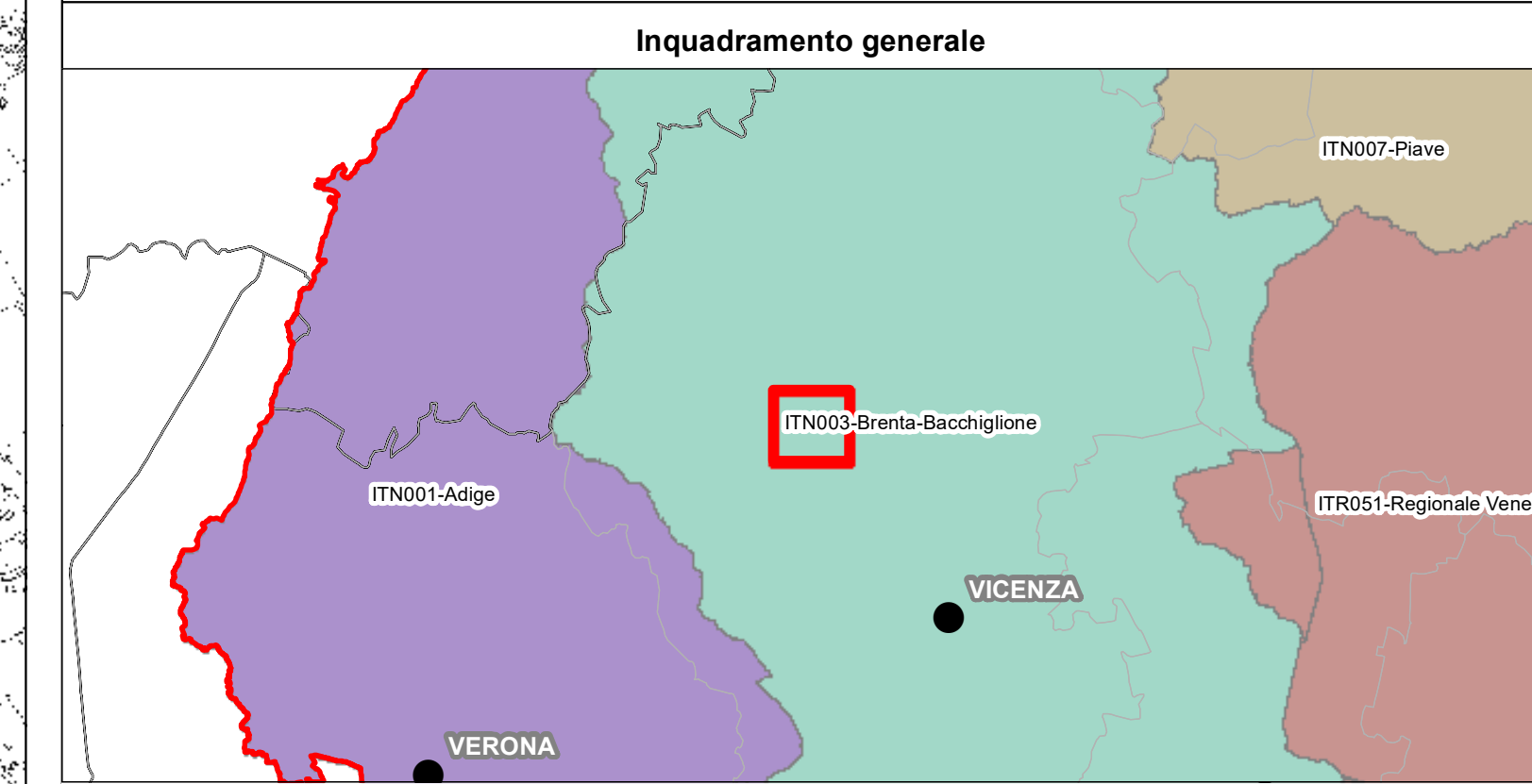
Direttiva 2007/60/CE - D.Lgs. 23/02/2010 n. 49



Mappe della pericolosità e del rischio di alluvioni
Art. 6 - Direttiva 2007/60/CE - D.Lgs. 23/02/2010 n. 49

Riquadro			
AB15			
elaborato	AB15_LPH.pdf		
scala	1:10.000		
revisione	data	motivo	
0	dicembre 2021	prima emissione	
-	-	-	
-	-	-	

Carta delle altezze idriche
scenario di bassa probabilità - TR 300 anni



Classi tiranti

- 0 - 50 cm
- 50 - 100 cm
- 100 - 150 cm
- 150 - 200 cm
- > 200 cm
- non classificabili

Limite UOM
 Limiti comunali
 Limite Provincia
 Limite Regione

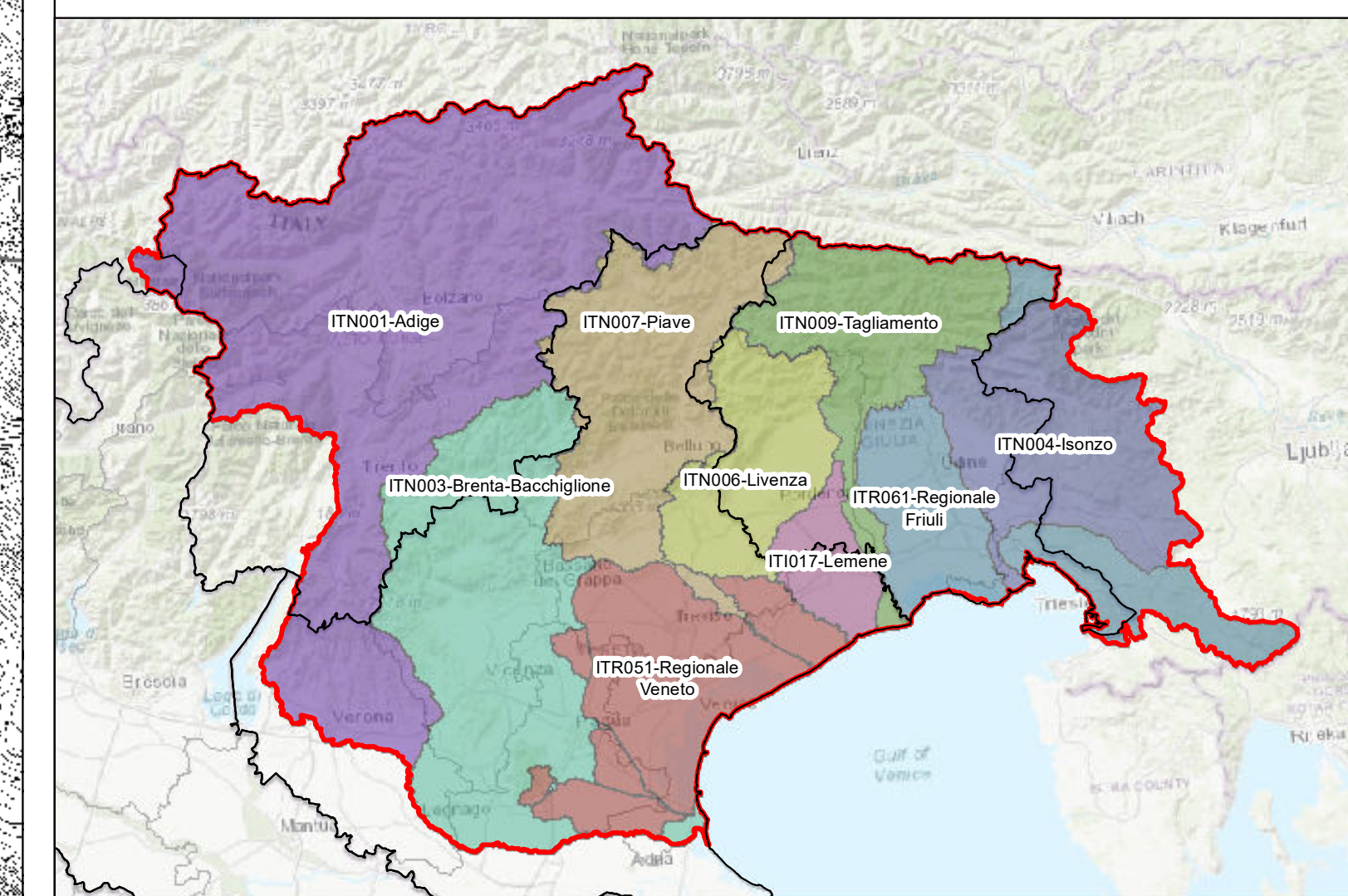




Autorità di bacino distrettuale delle Alpi Orientali

Piano di Gestione del Rischio di Alluvioni

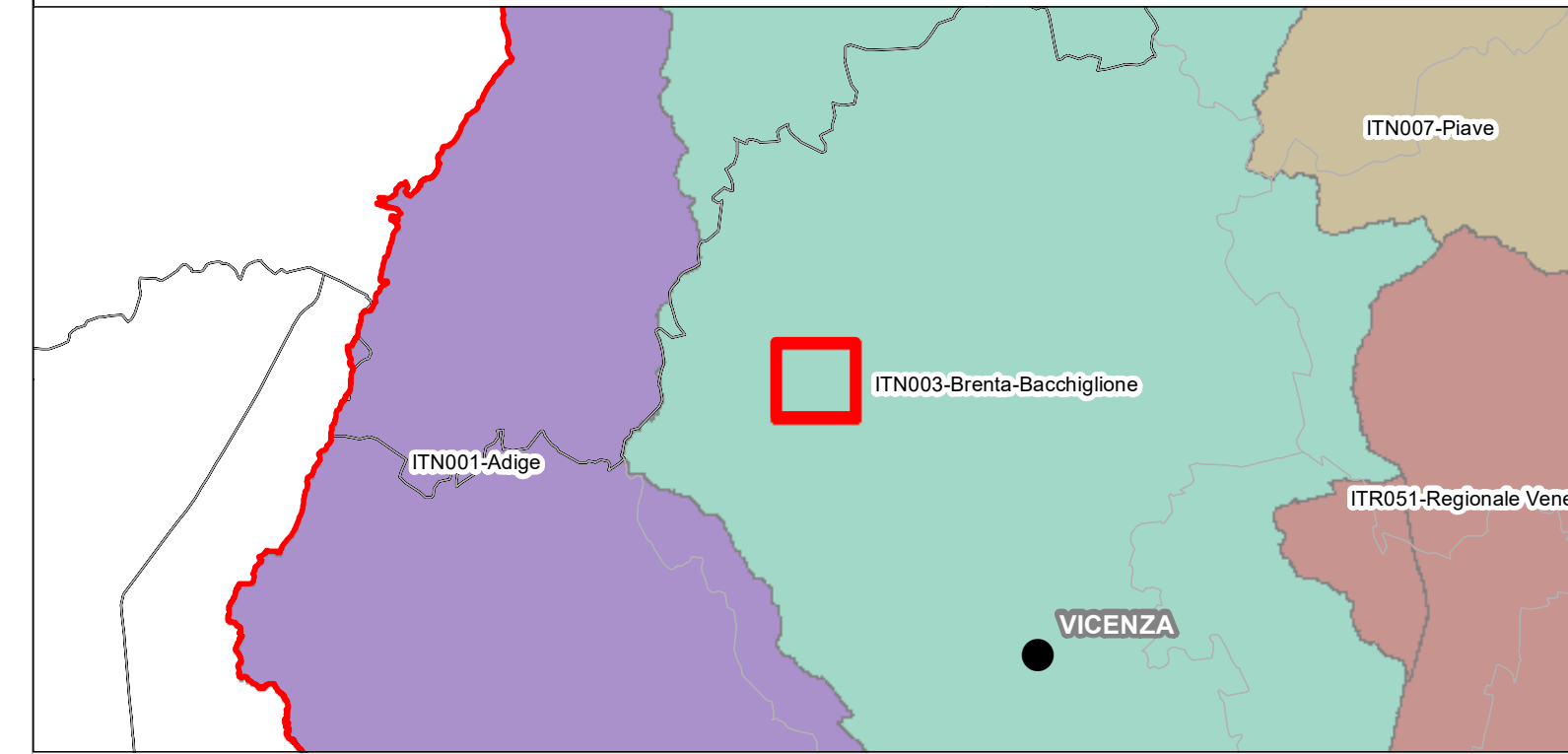
Direttiva 2007/60/CE - D.Lgs. 23/02/2010 n. 49



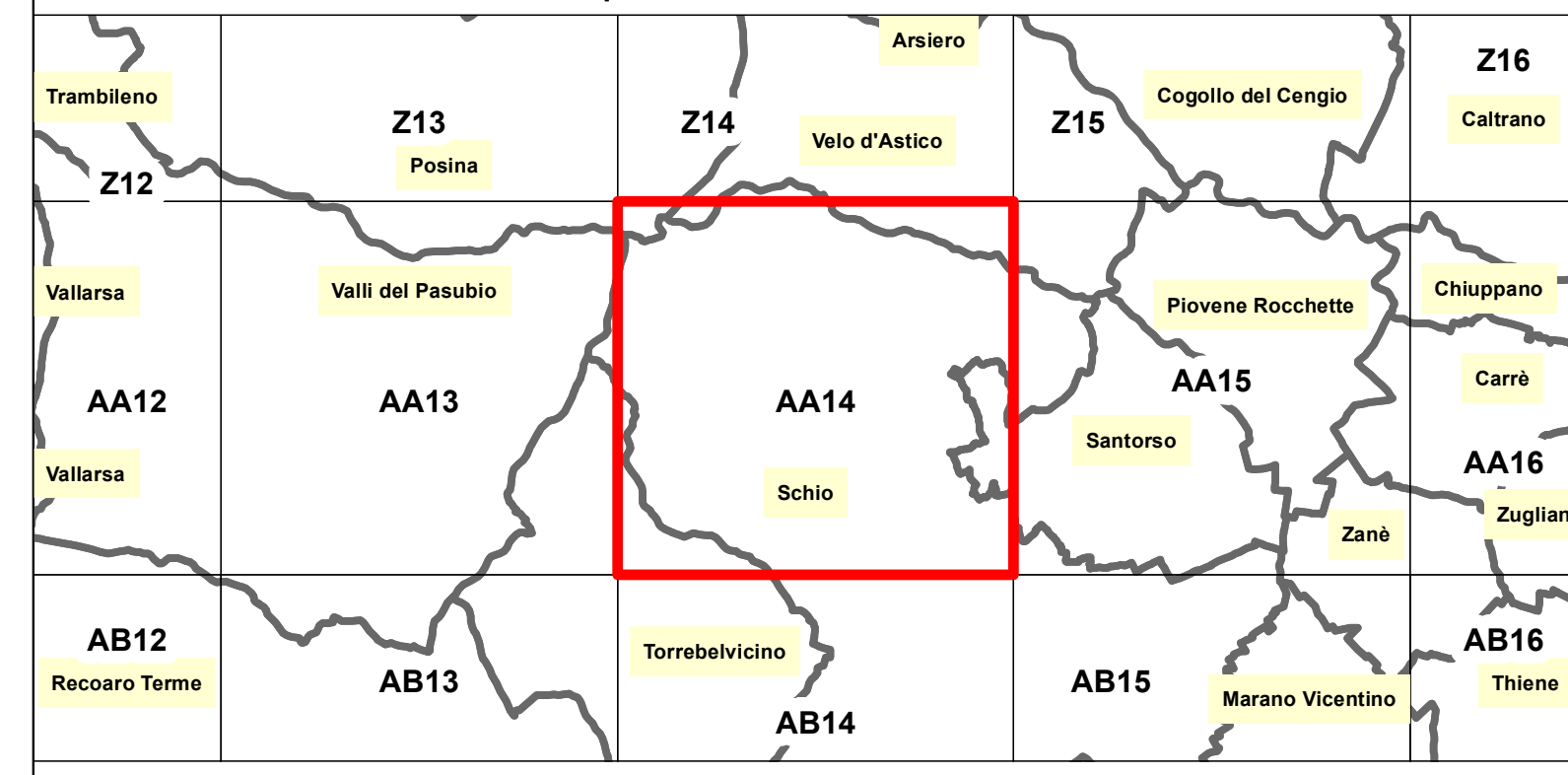
Mappe della pericolosità e del rischio di alluvioni
Art. 6 - Direttiva 2007/60/CE - D.Lgs. 23/02/2010 n. 49

Riquadro		AA14	Carta delle altezze idriche scenario di media probabilità - TR 100 anni
elaborato			
scala		1:10.000	
revisione	data	motivo	
0	dicembre 2021	prima emissione	
-	-	-	

Inquadramento generale




Inquadramento su limiti comunali



Classi tiranti

- 0 - 50 cm
- 50 - 100 cm
- 100 - 150 cm
- 150 - 200 cm
- > 200 cm
- non classificabili

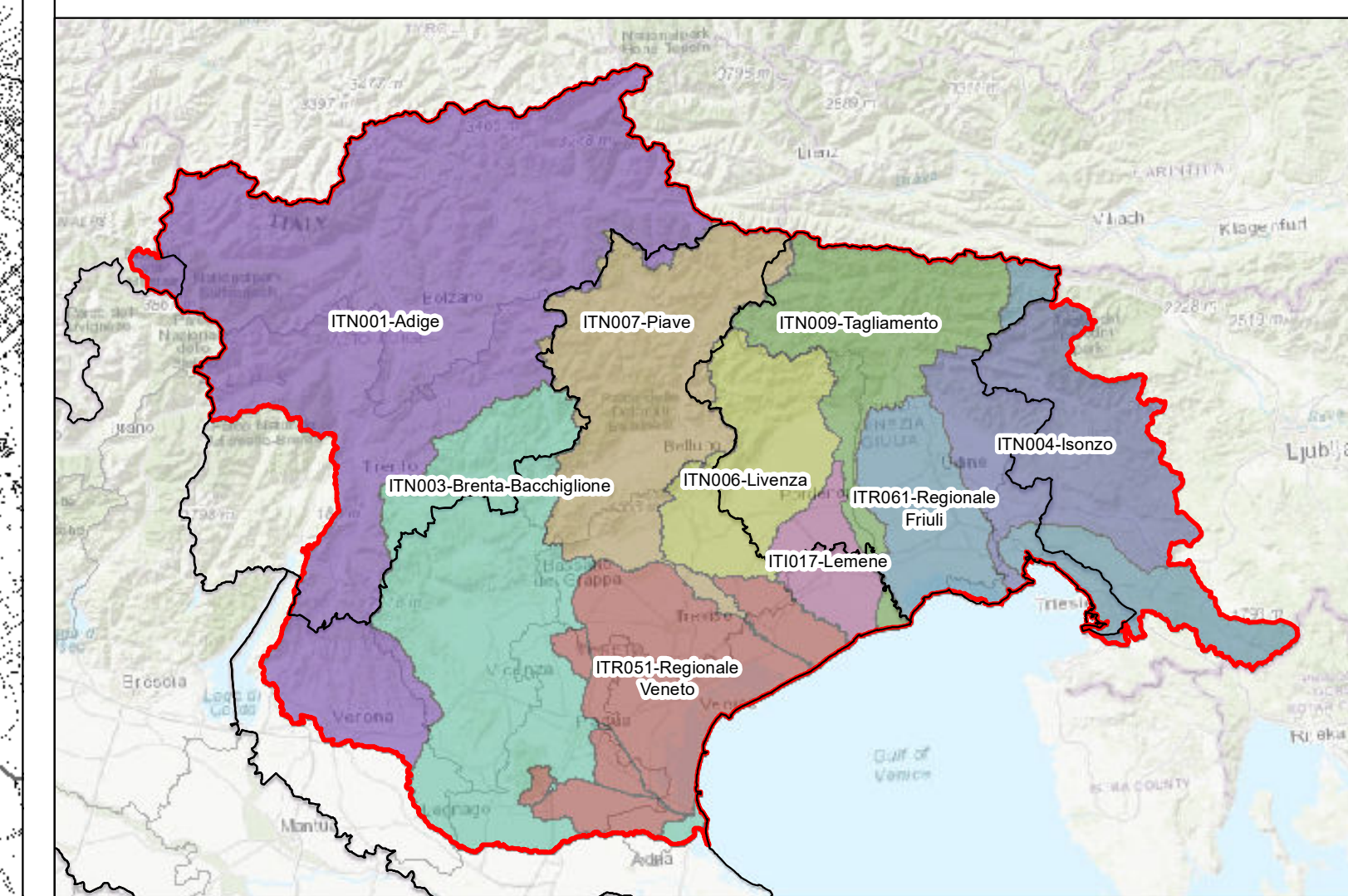
Limite UOM
 Limite Distretto
 Limiti comunali
 Limite Provincia
 Limite Regione





Piano di Gestione del Rischio di Alluvioni

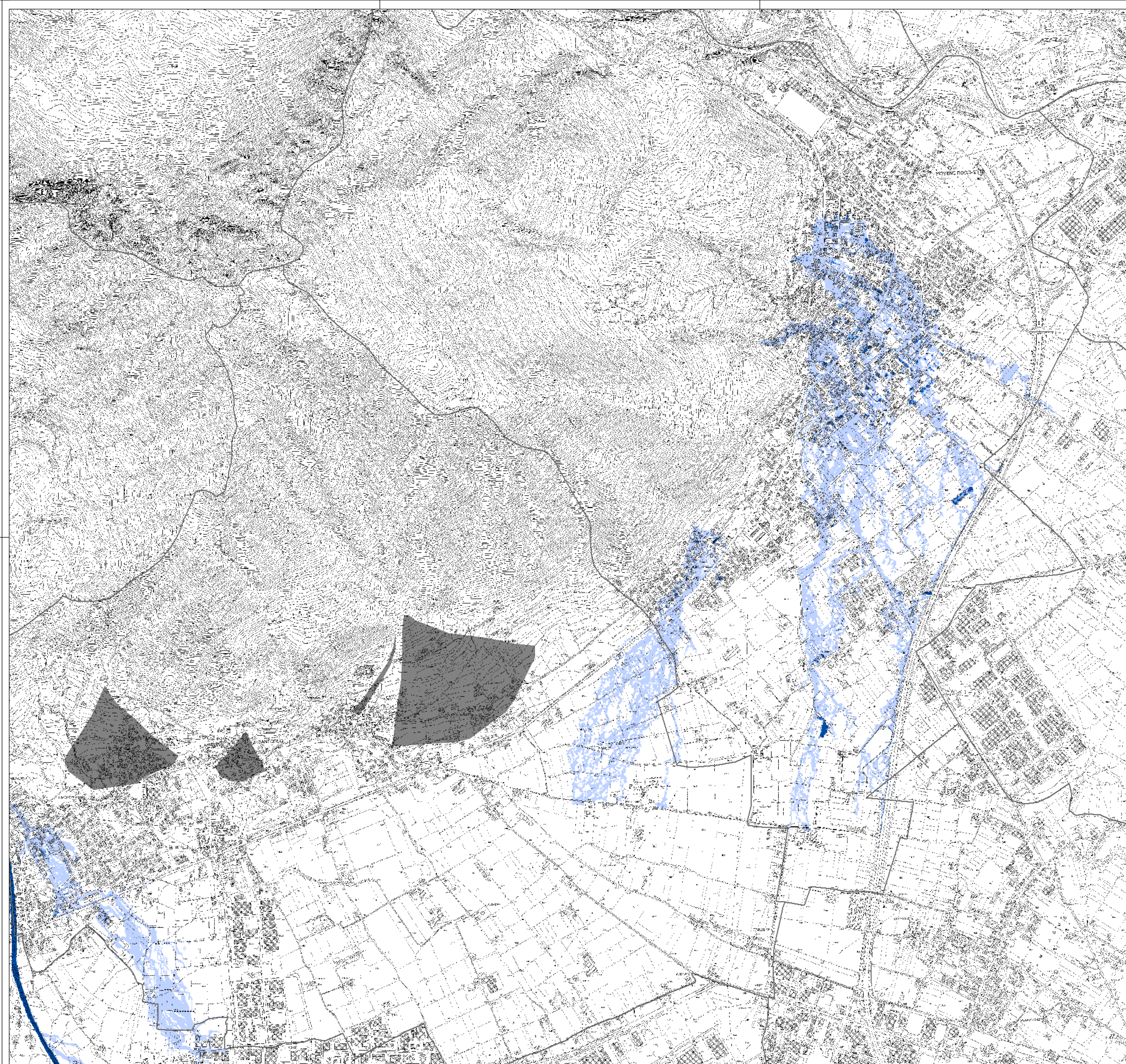
Direttiva 2007/60/CE - D.Lgs. 23/02/2010 n. 49



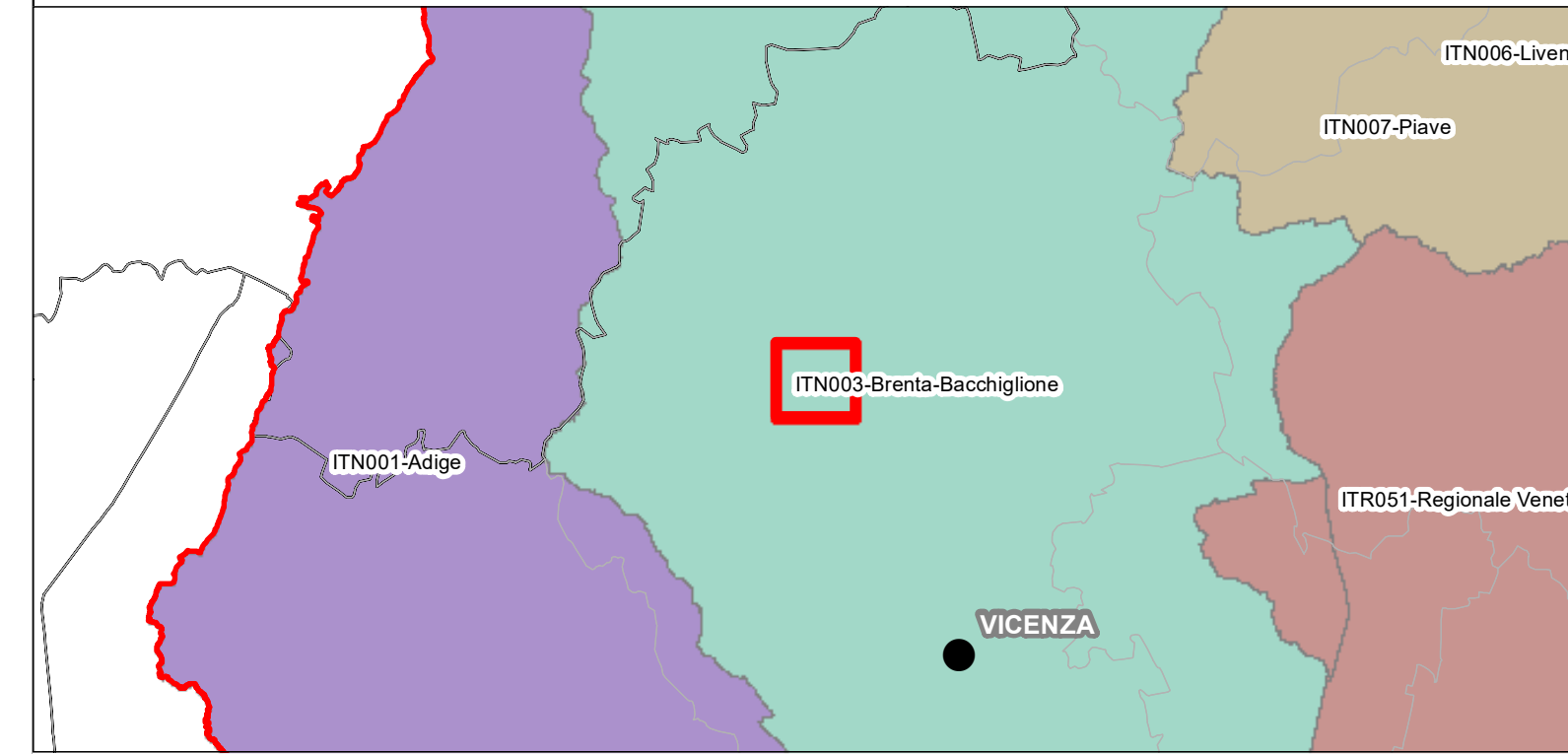
Mappe della pericolosità e del rischio di alluvioni
Art. 6 - Direttiva 2007/60/CE - D.Lgs. 23/02/2010 n. 49

Riquadro		AA15	
elaborato		AA15_MPH.pdf	
scala		1:10.000	
revisione	data	motivo	
0	dicembre 2021	prima emissione	
1	maggio 2023	aggiornamento con Decreto del Segretario Generale n. 80 del 29/05/2023	

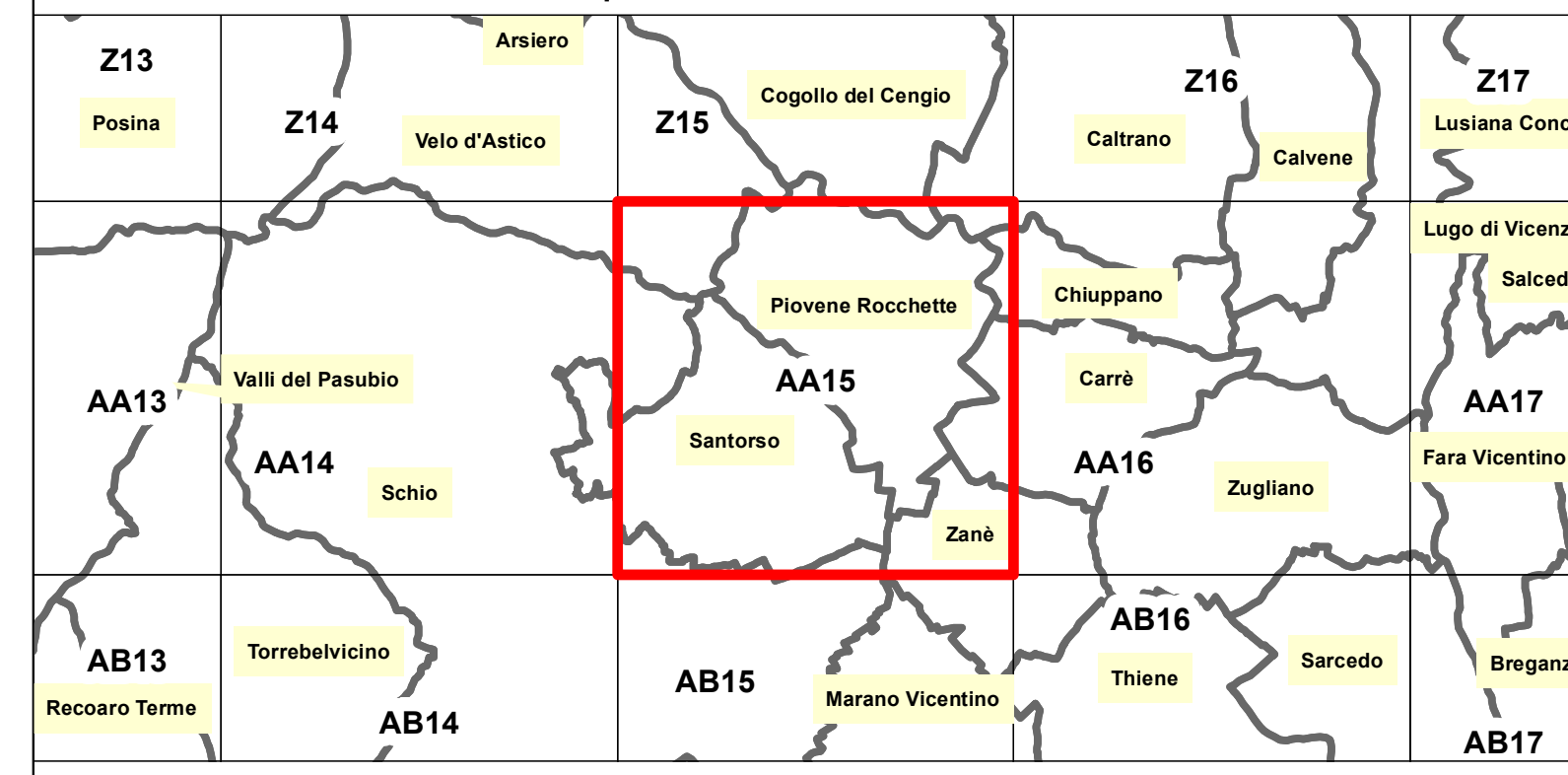
Carta delle altezze idriche scenario di media probabilità - TR 100 anni



Inquadramento generale



Inquadramento su limiti comunali

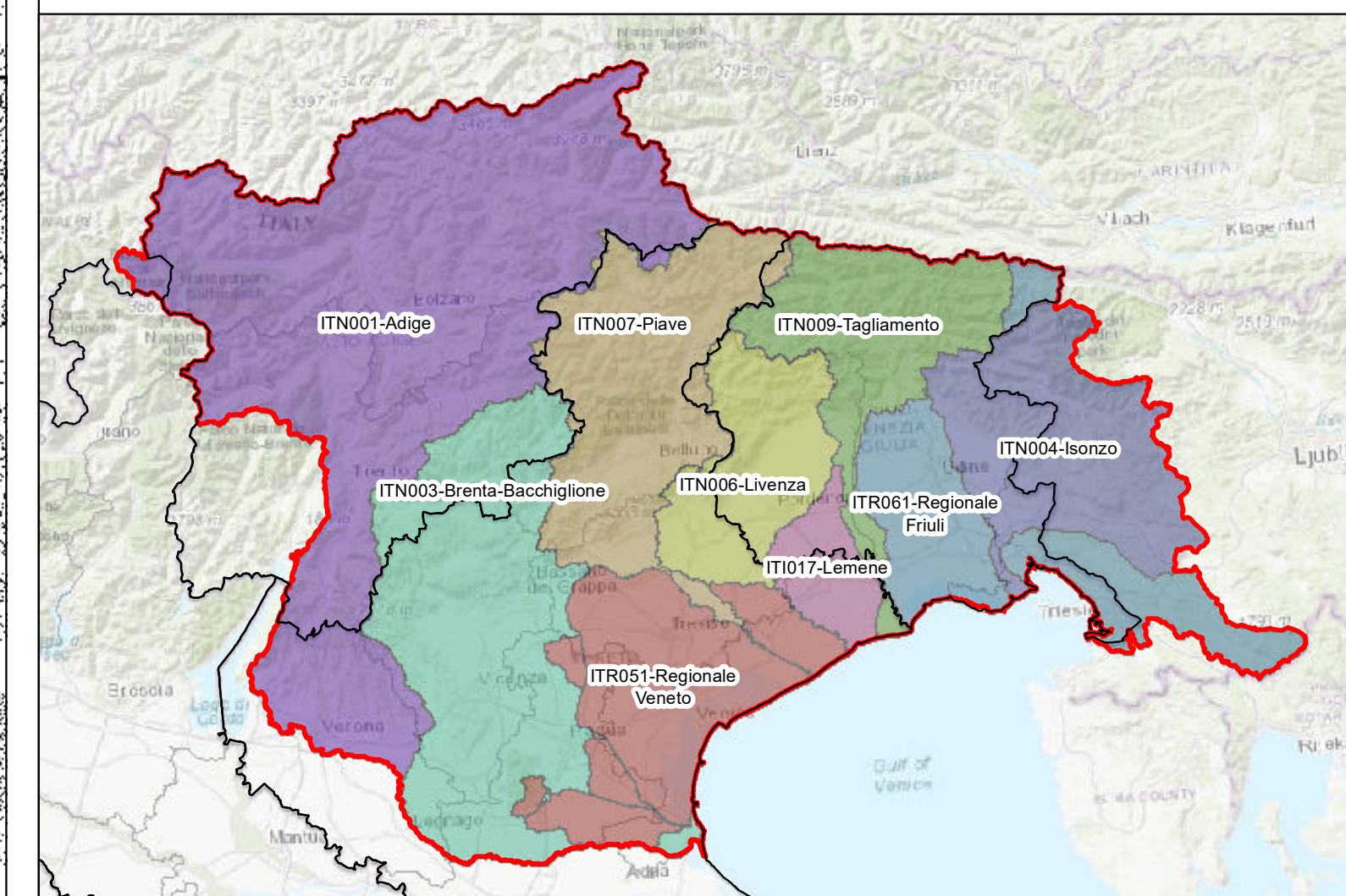


Classi tiranti	--- Limite UOM	--- Limite Distretto
0 - 50 cm	--- Limiti comunali	--- Limite Provincia
50 - 100 cm	--- Limite Regione	
100 - 150 cm		
150 - 200 cm		
> 200 cm		
non classificabili		



Piano di Gestione del Rischio di Alluvioni

Direttiva 2007/60/CE - D.Lgs. 23/02/2010 n. 49

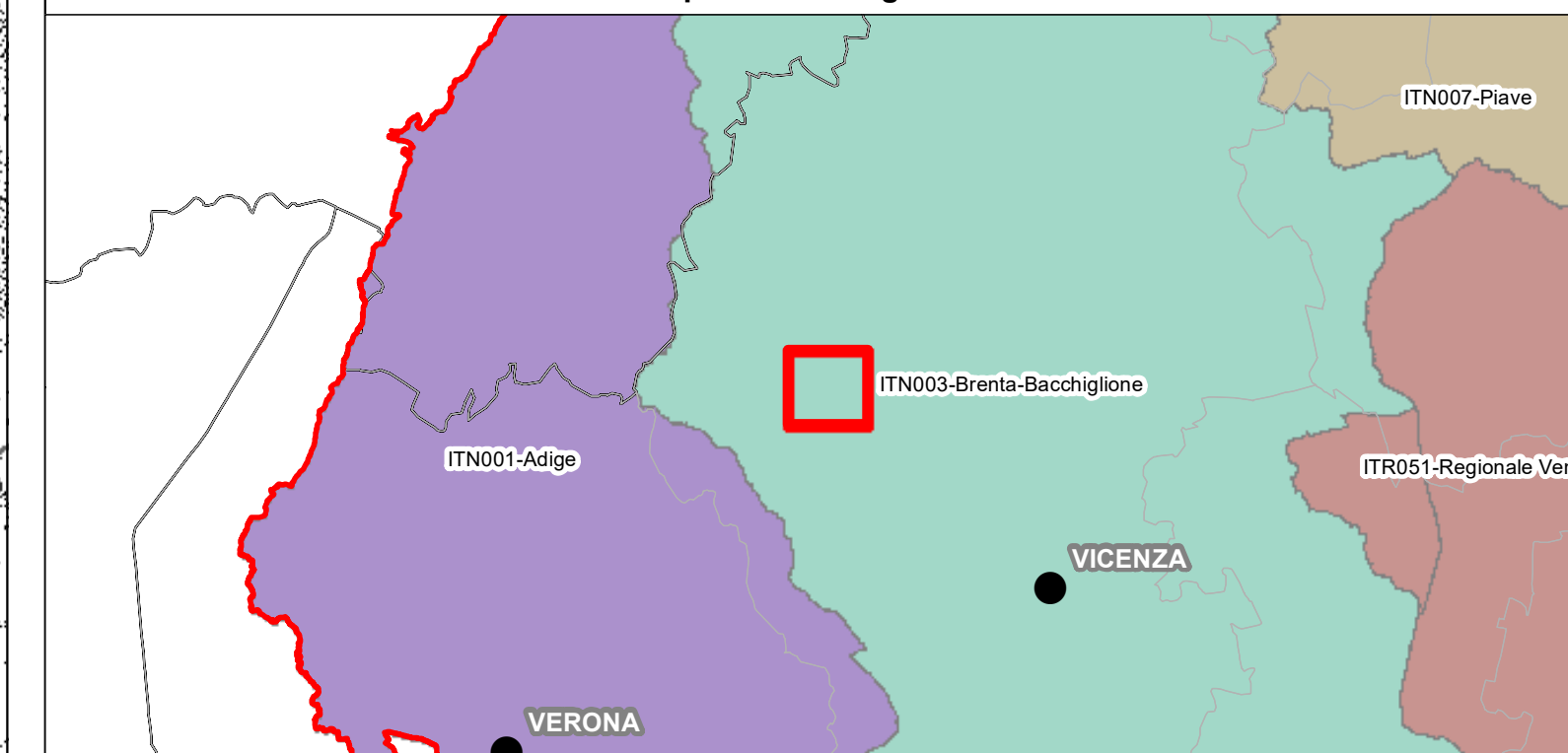


Mappe della pericolosità e del rischio di alluvioni

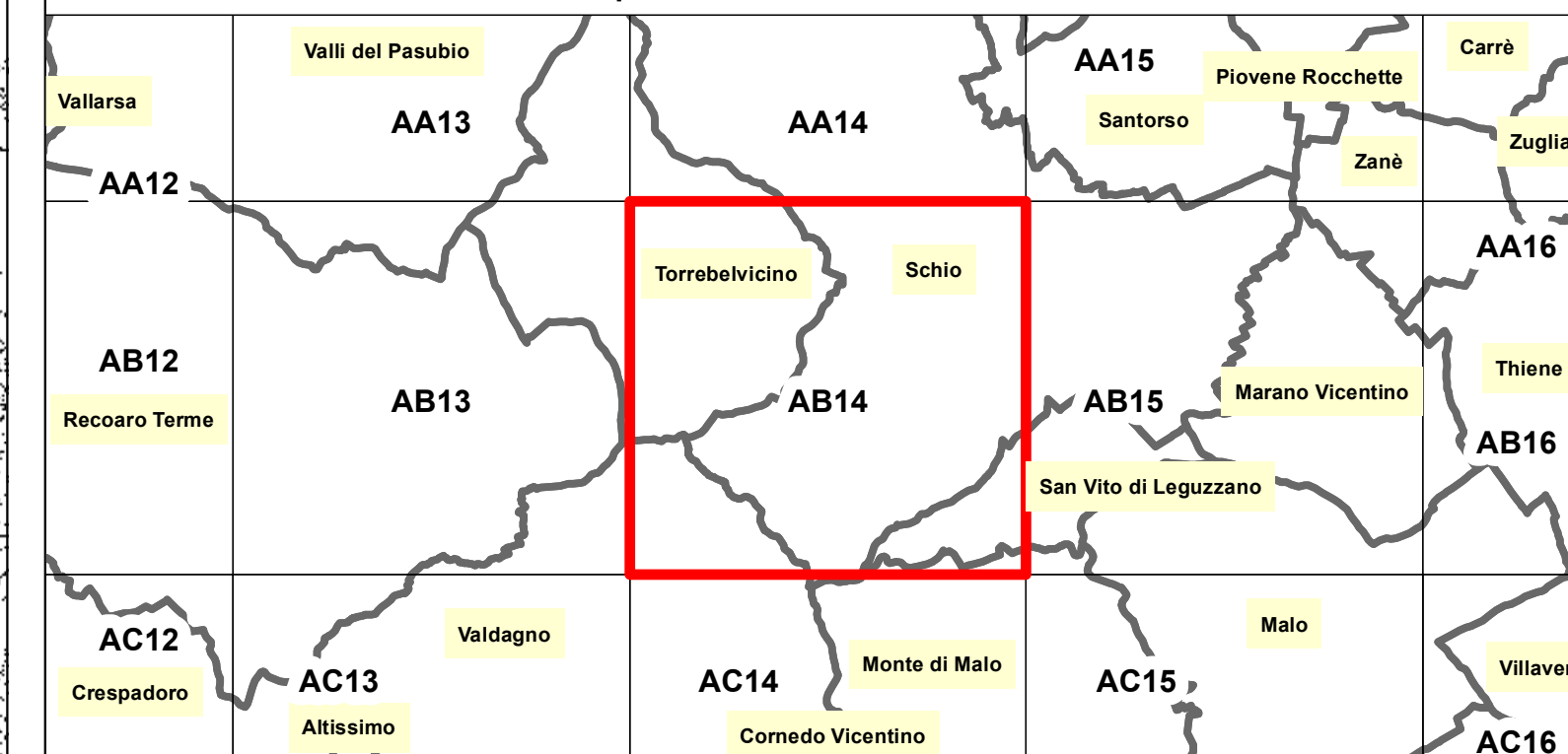
Art. 6 - Direttiva 2007/60/CE - D.Lgs. 23/02/2010 n. 49

Riquadro		AB14	Carta delle altezze idriche scenario di media probabilità - TR 100 anni
elaborato			
scala		1:10.000	
revisione	data	motivo	
0	dicembre 2021	prima emissione	
-	-		
-	-		

Inquadramento generale



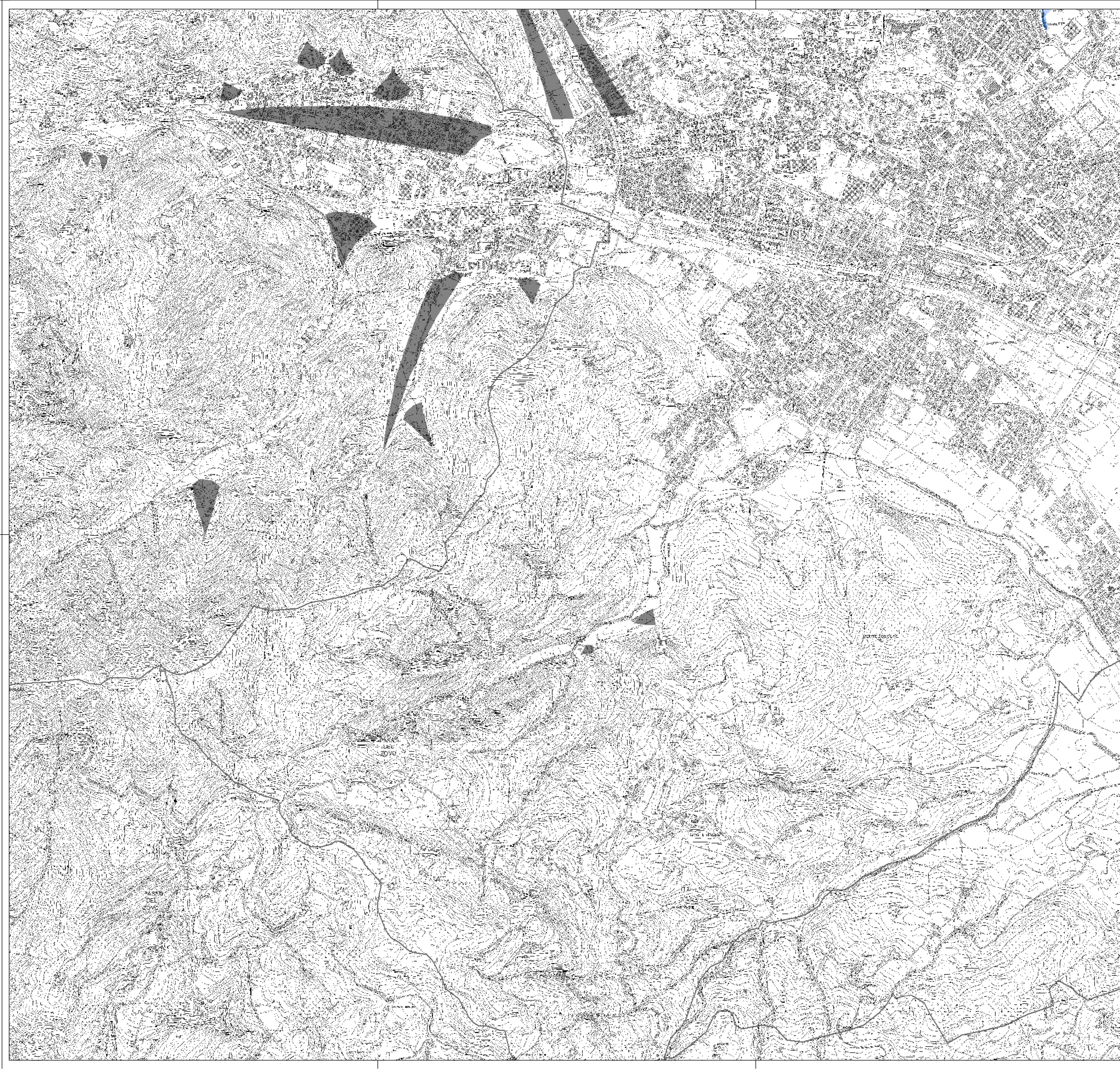
Inquadramento su limiti comunali



Classi tiranti

- 0 - 50 cm
- 50 - 100 cm
- 100 - 150 cm
- 150 - 200 cm
- > 200 cm
- non classificabili

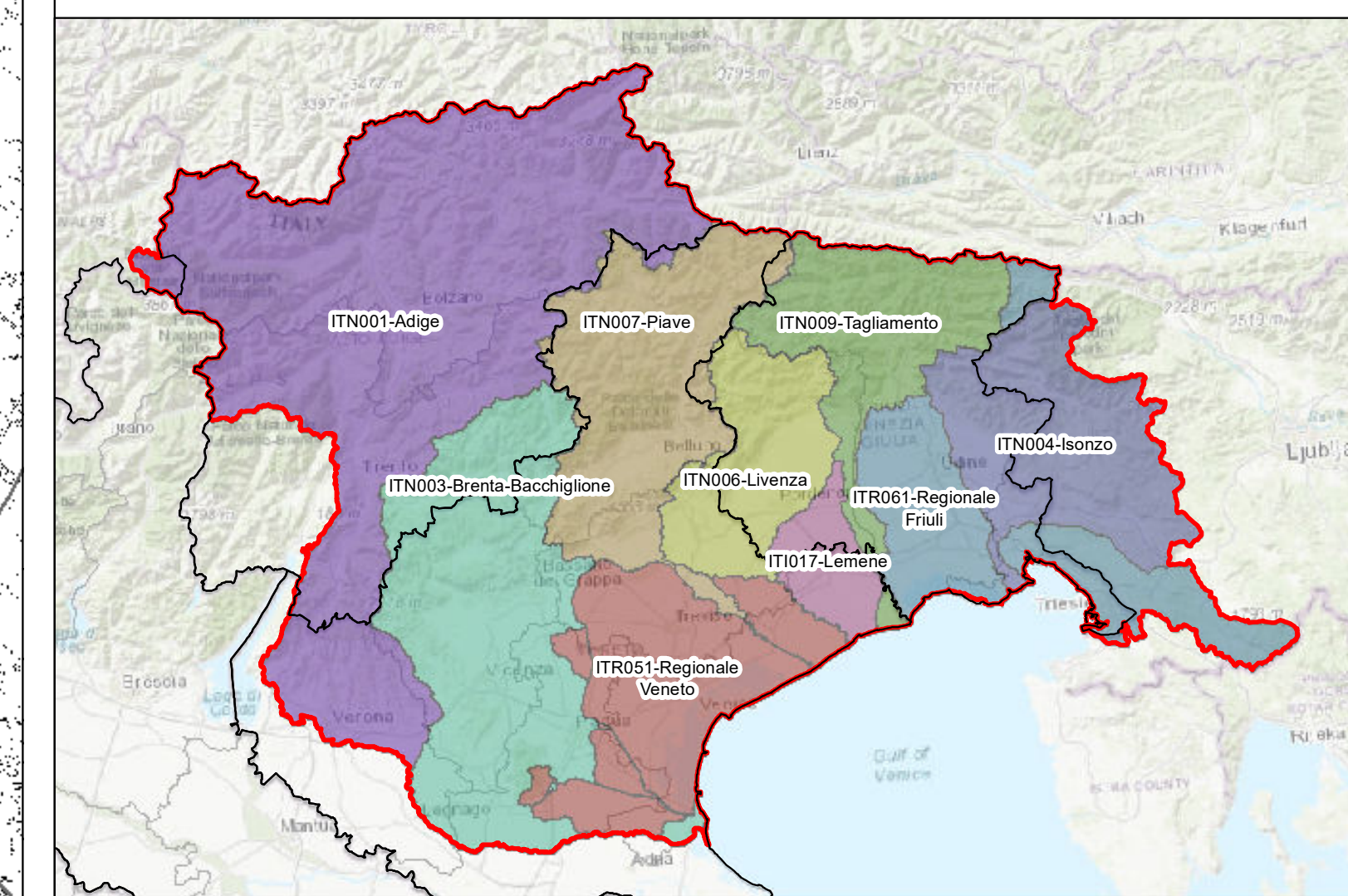
- Limite UOM
- Limite Distretto
- Limiti comunali
- Limite Provincia
- Limite Regione





Piano di Gestione del Rischio di Alluvioni

Direttiva 2007/60/CE - D.Lgs. 23/02/2010 n. 49

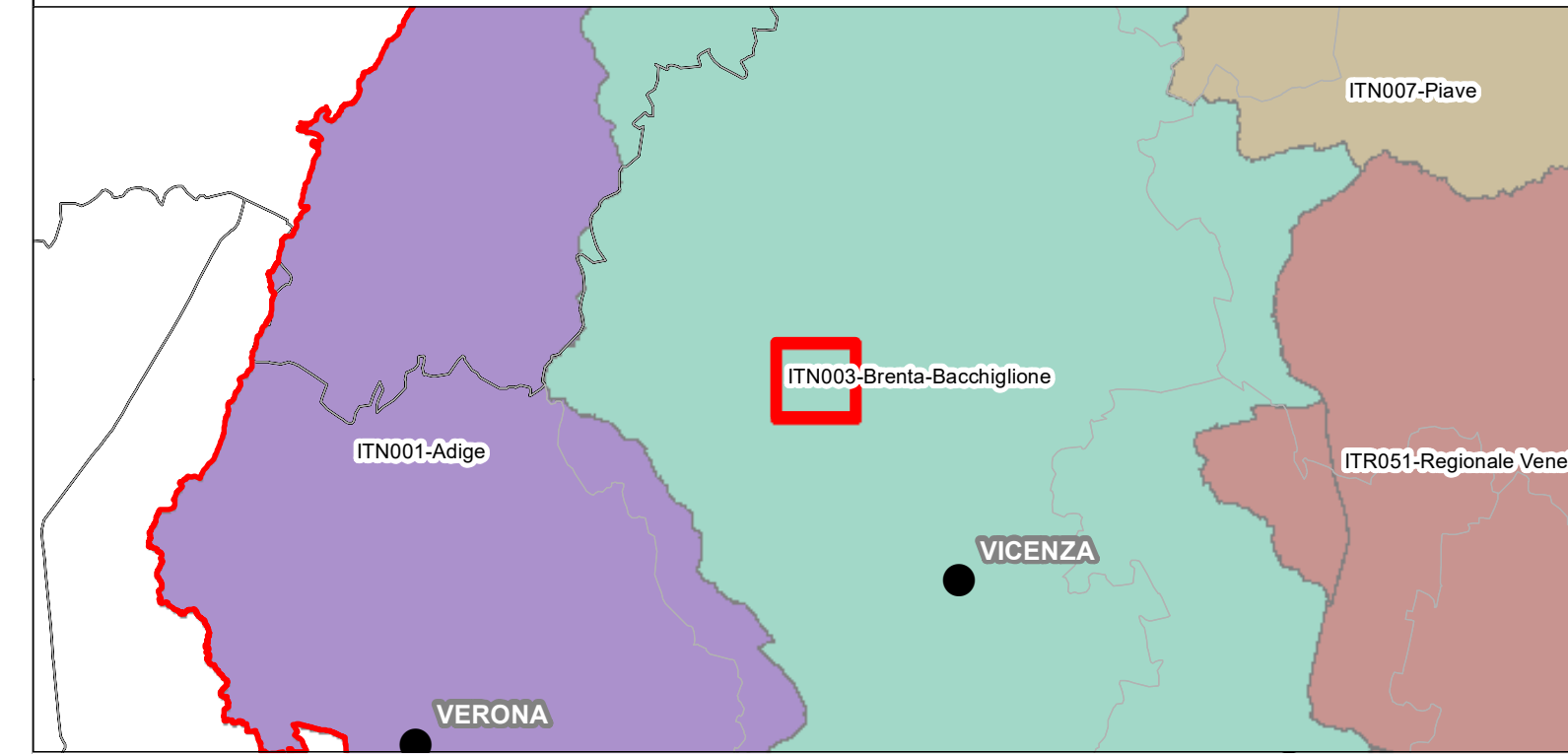


Mappe della pericolosità e del rischio di alluvioni
Art. 6 - Direttiva 2007/60/CE - D.Lgs. 23/02/2010 n. 49

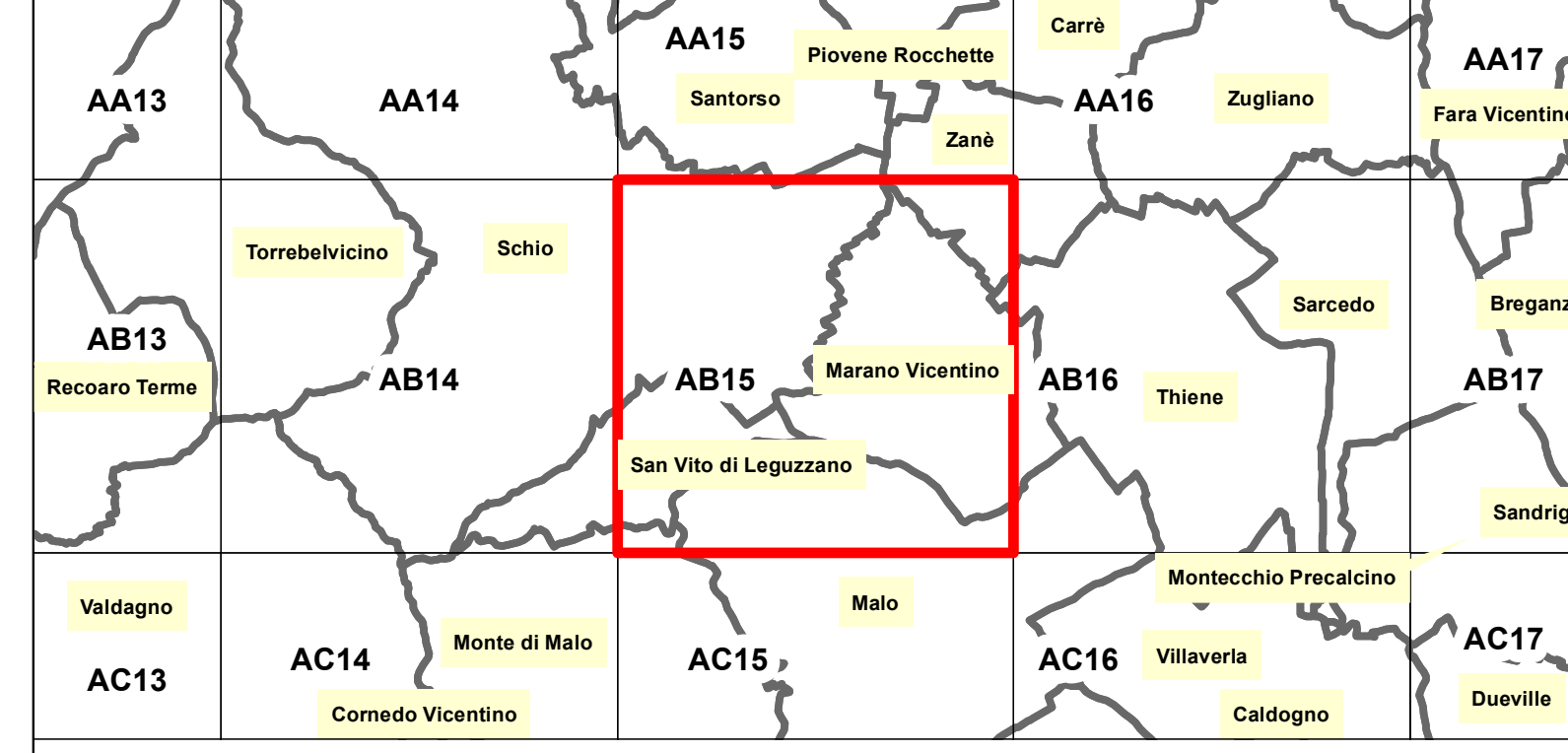
Riquadro		AB15	
elaborato		AB15_MPH.pdf	
scala		1:10.000	
revisione	data	motivo	
0	dicembre 2021	prima emissione	
-	-	-	

Carta delle altezze idriche scenario di media probabilità - TR 100 anni

Inquadramento generale



Inquadramento su limiti comunali



Classi tiranti

- 0 - 50 cm
- 50 - 100 cm
- 100 - 150 cm
- 150 - 200 cm
- > 200 cm
- non classificabili

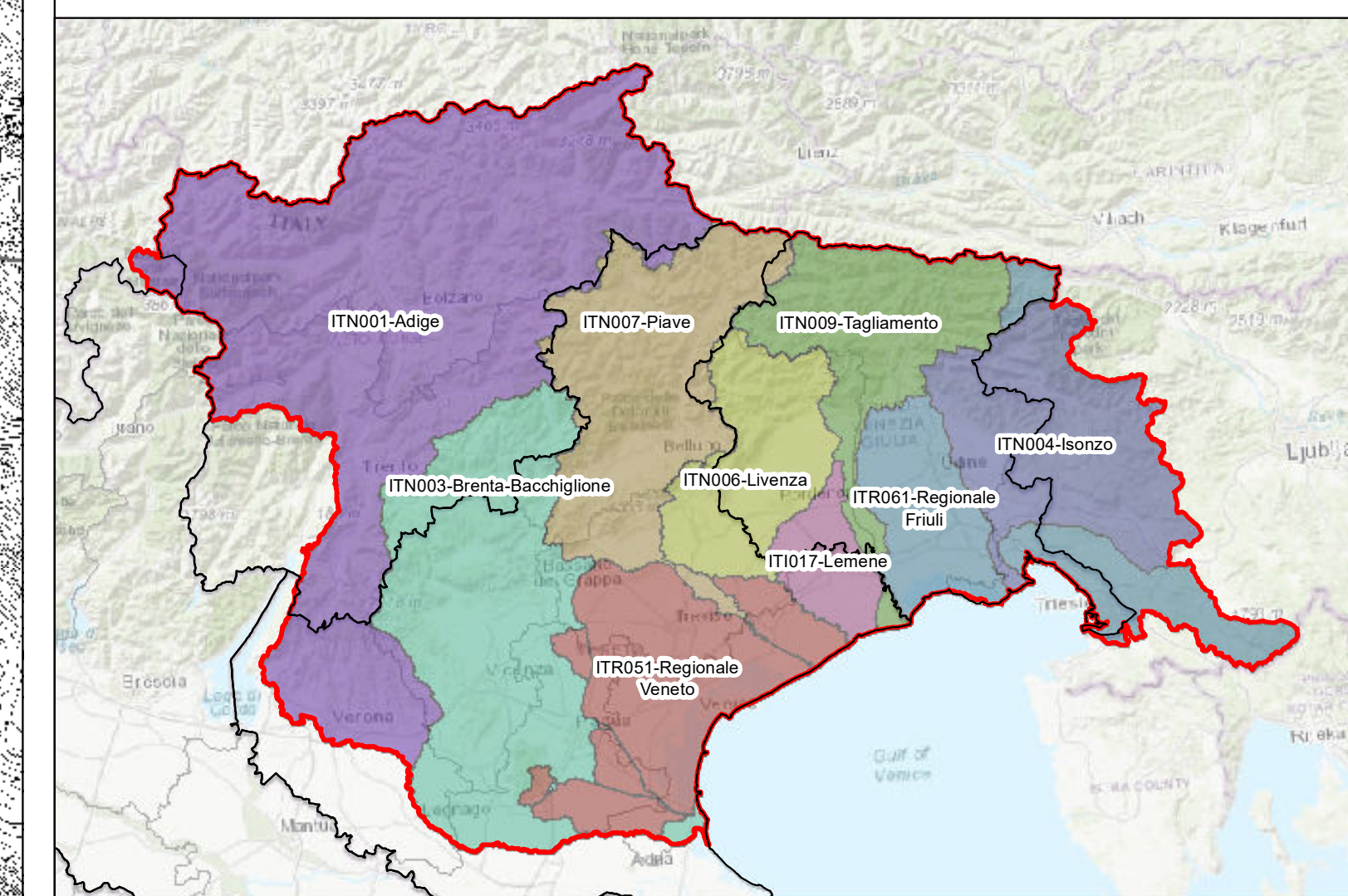
Limite UOM
 Limite Provincia
 Limite Regione
 Limiti comunali





Piano di Gestione del Rischio di Alluvioni

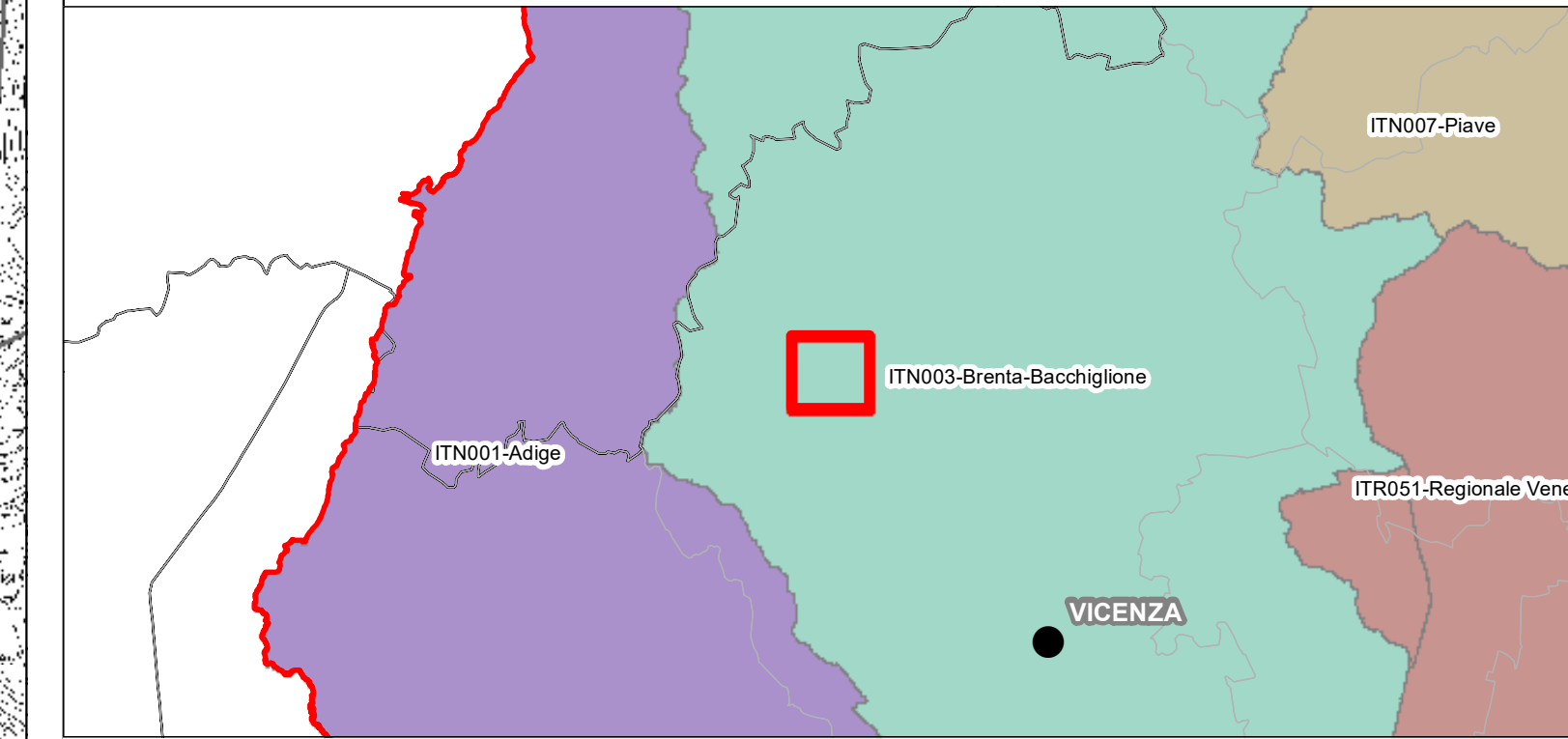
Direttiva 2007/60/CE - D.Lgs. 23/02/2010 n. 49



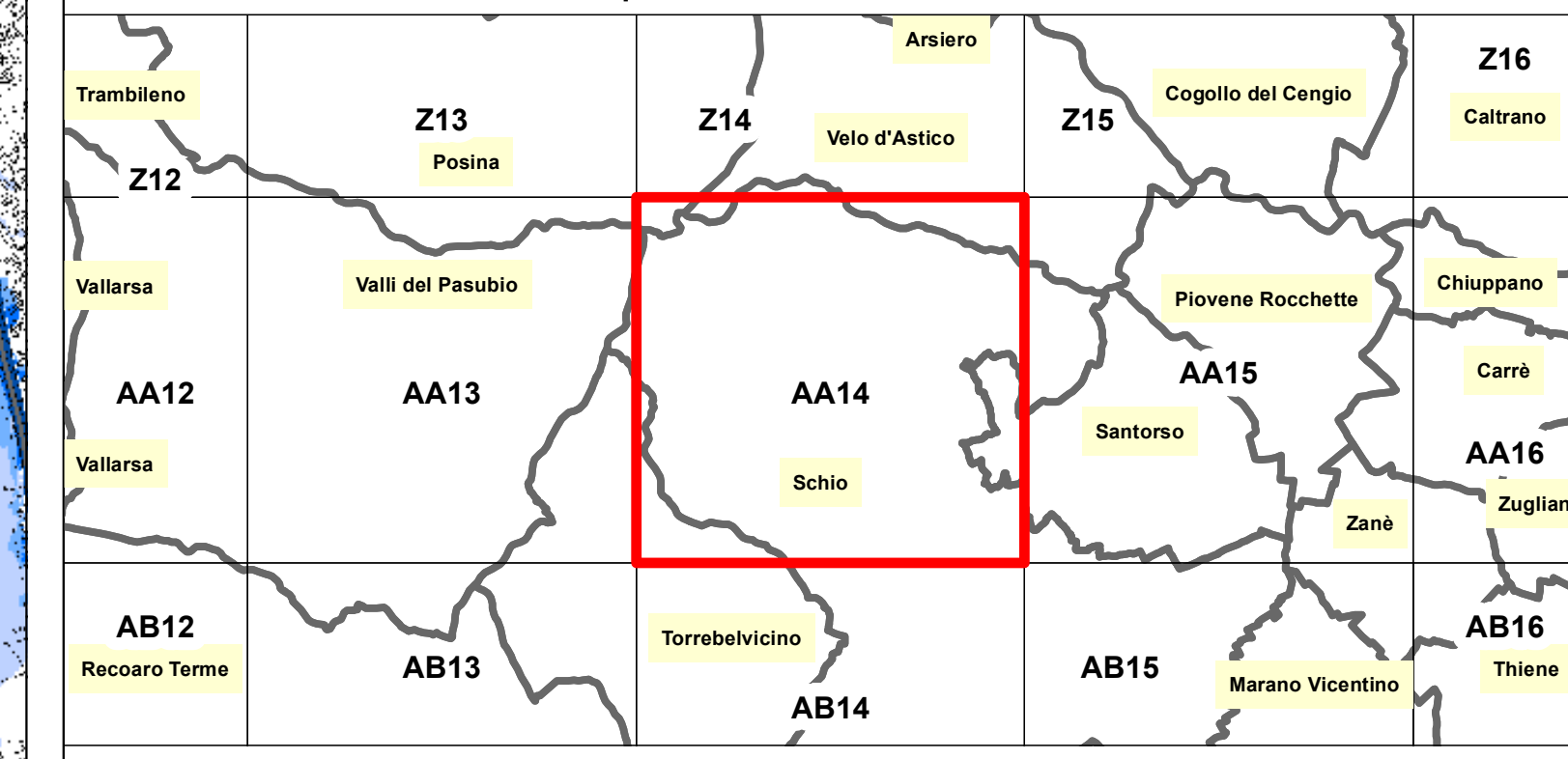
Mappe della pericolosità e del rischio di alluvioni
Art. 6 - Direttiva 2007/60/CE - D.Lgs. 23/02/2010 n. 49

Riquadro		AA14	Carta delle altezze idriche scenario di alta probabilità - TR 30 anni
elaborato			
scala		1:10.000	
revisione	data	motivo	
0	dicembre 2021	prima emissione	
-	-	-	
-	-	-	

Inquadramento generale




Inquadramento su limiti comunali



Classi tiranti

- 0 - 50 cm
- 50 - 100 cm
- 100 - 150 cm
- 150 - 200 cm
- > 200 cm
- non classificabili

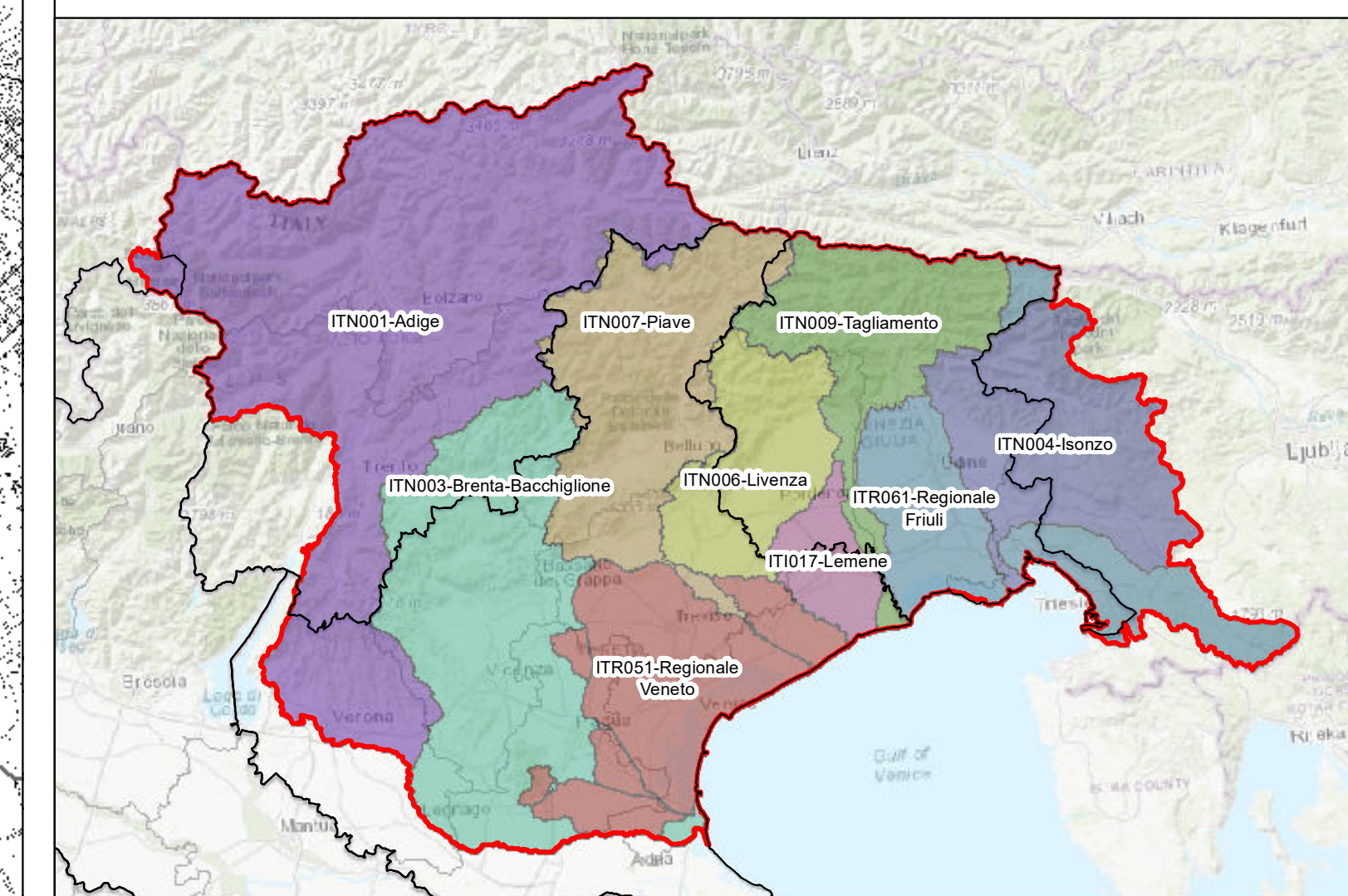
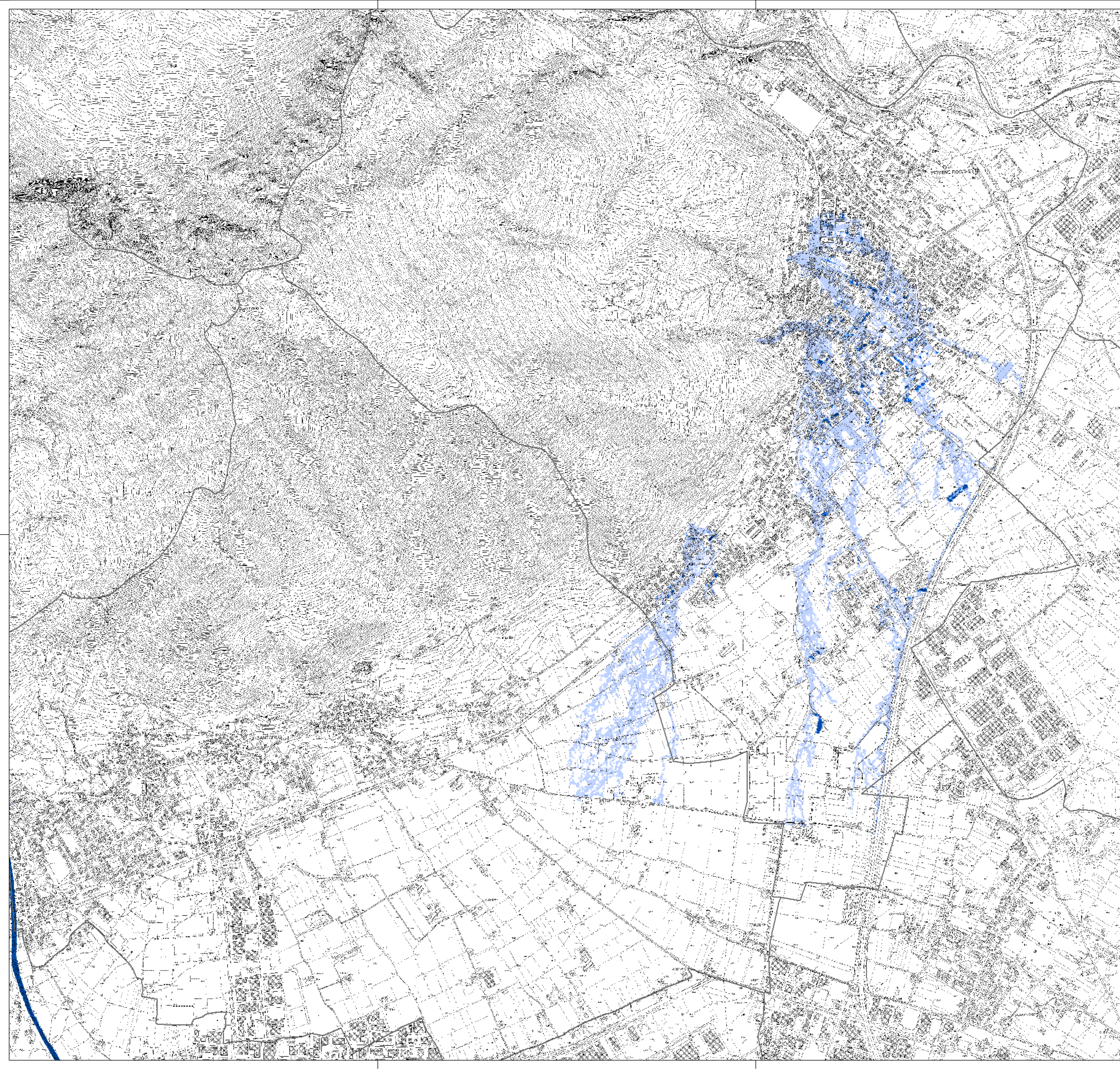
Limite UOM
 Limite Distretto
 Limiti comunali
 Limite Provincia
 Limite Regione





Piano di Gestione del Rischio di Alluvioni

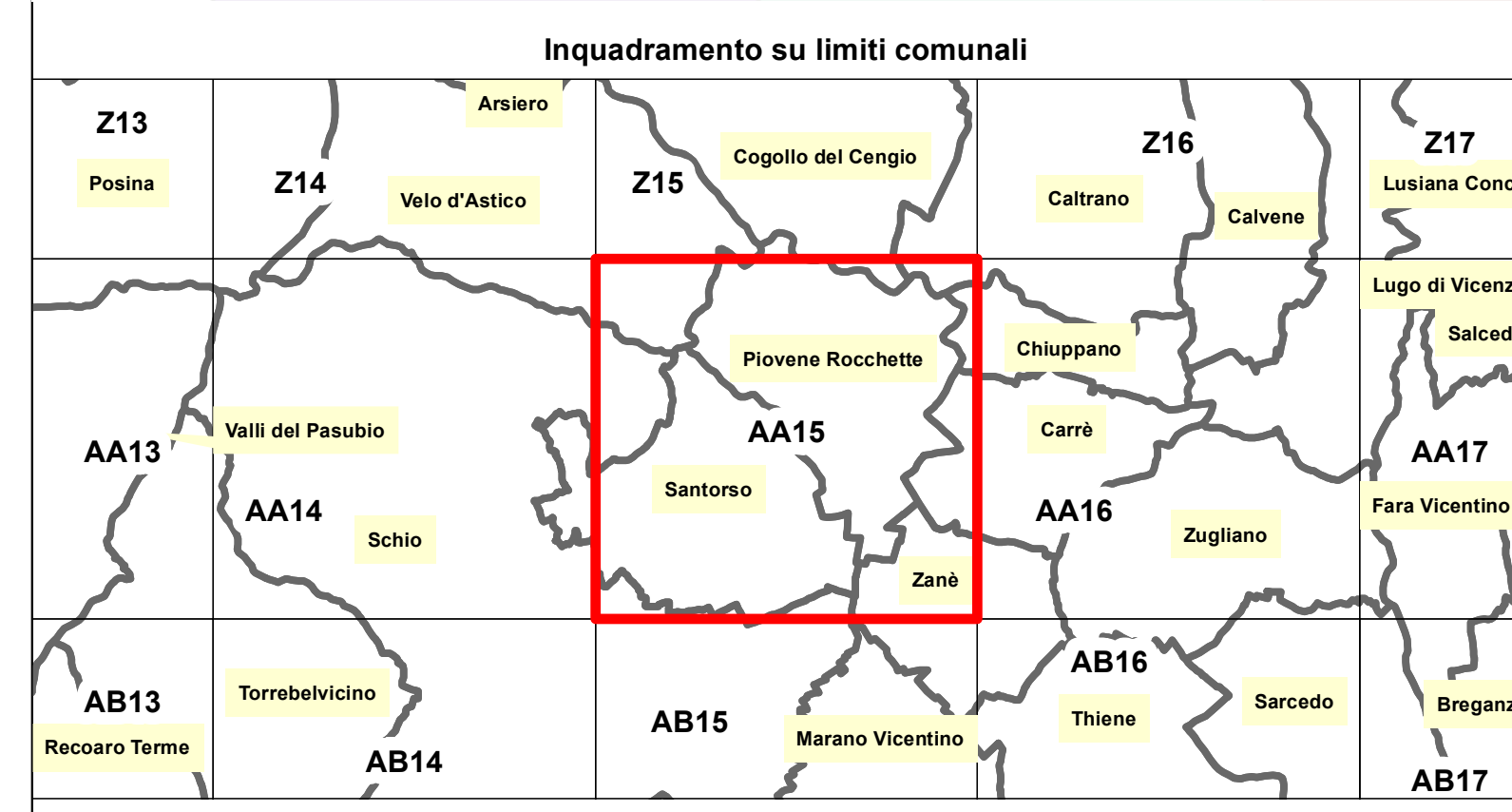
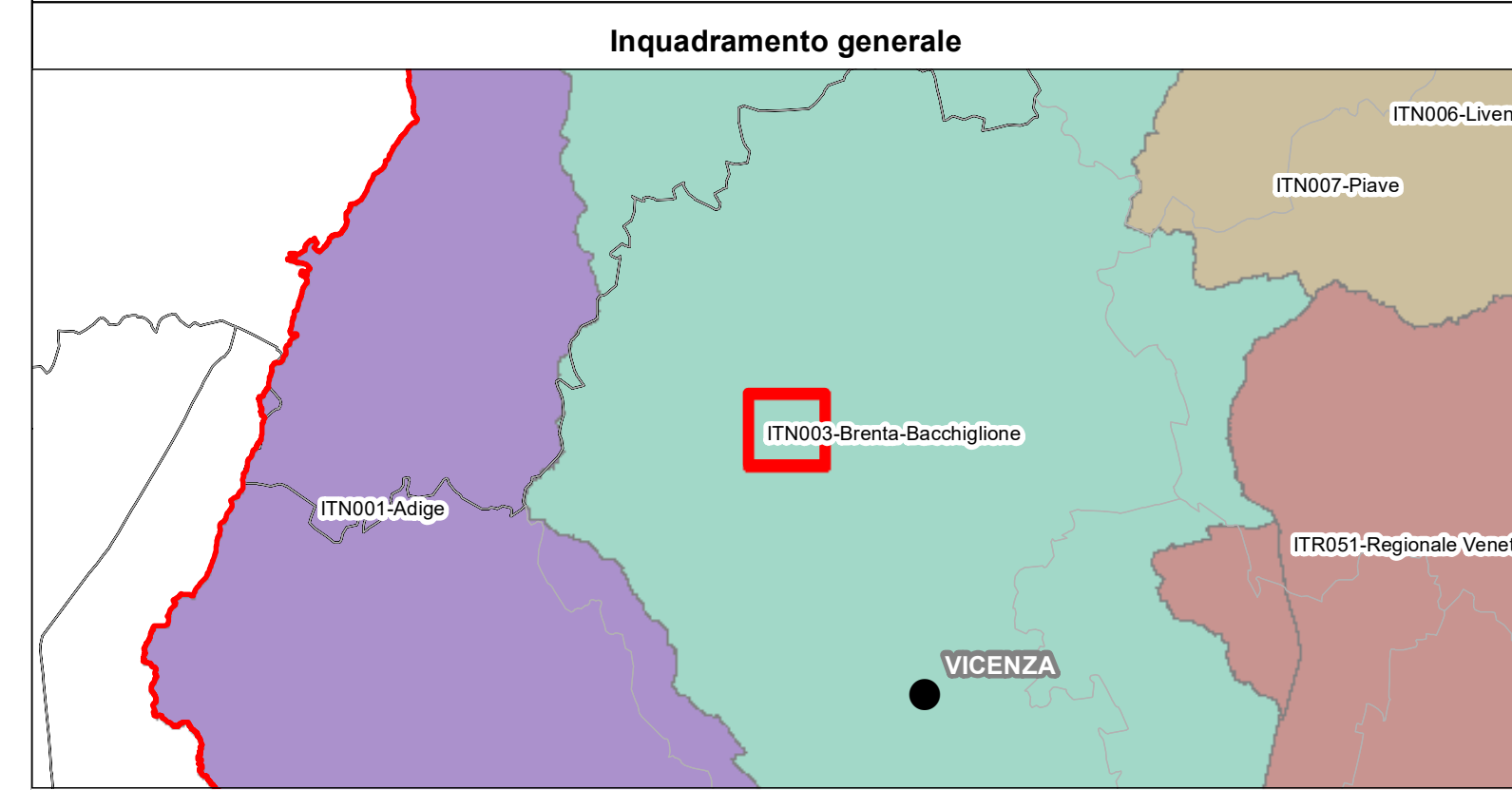
Direttiva 2007/60/CE - D.Lgs. 23/02/2010 n. 49



Mappe della pericolosità e del rischio di alluvioni
Art. 6 - Direttiva 2007/60/CE - D.Lgs. 23/02/2010 n. 49

Riquadro		
AA15		
elaborato	AA15_HPH.pdf	
scala	1:10.000	
revisione	data	motivo
0	dicembre 2021	prima emissione
1	maggio 2023	aggiornamento con Decreto del Segretario Generale n. 80 del 29/05/2023

**Carta delle altezze idriche
scenario di alta probabilità - TR 30 anni**



Classi tiranti

- 0 - 50 cm
- 50 - 100 cm
- 100 - 150 cm
- 150 - 200 cm
- > 200 cm
- non classificabili

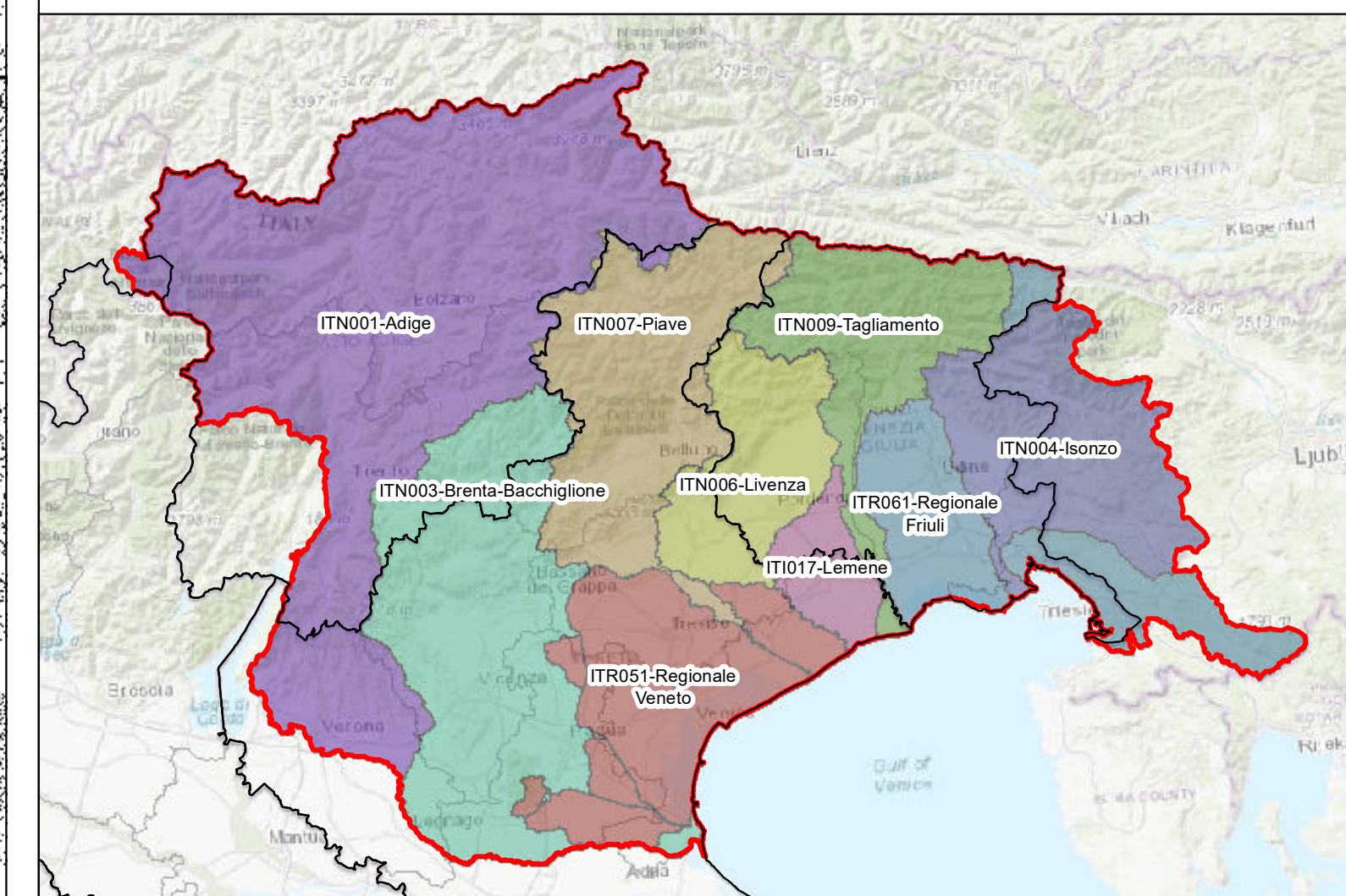
Limite UOM
 Limite Distretto
 Limiti comunali
 Limite Provincia
 Limite Regione



Autorità di bacino distrettuale delle Alpi Orientali

Piano di Gestione del Rischio di Alluvioni

Direttiva 2007/60/CE - D.Lgs. 23/02/2010 n. 49

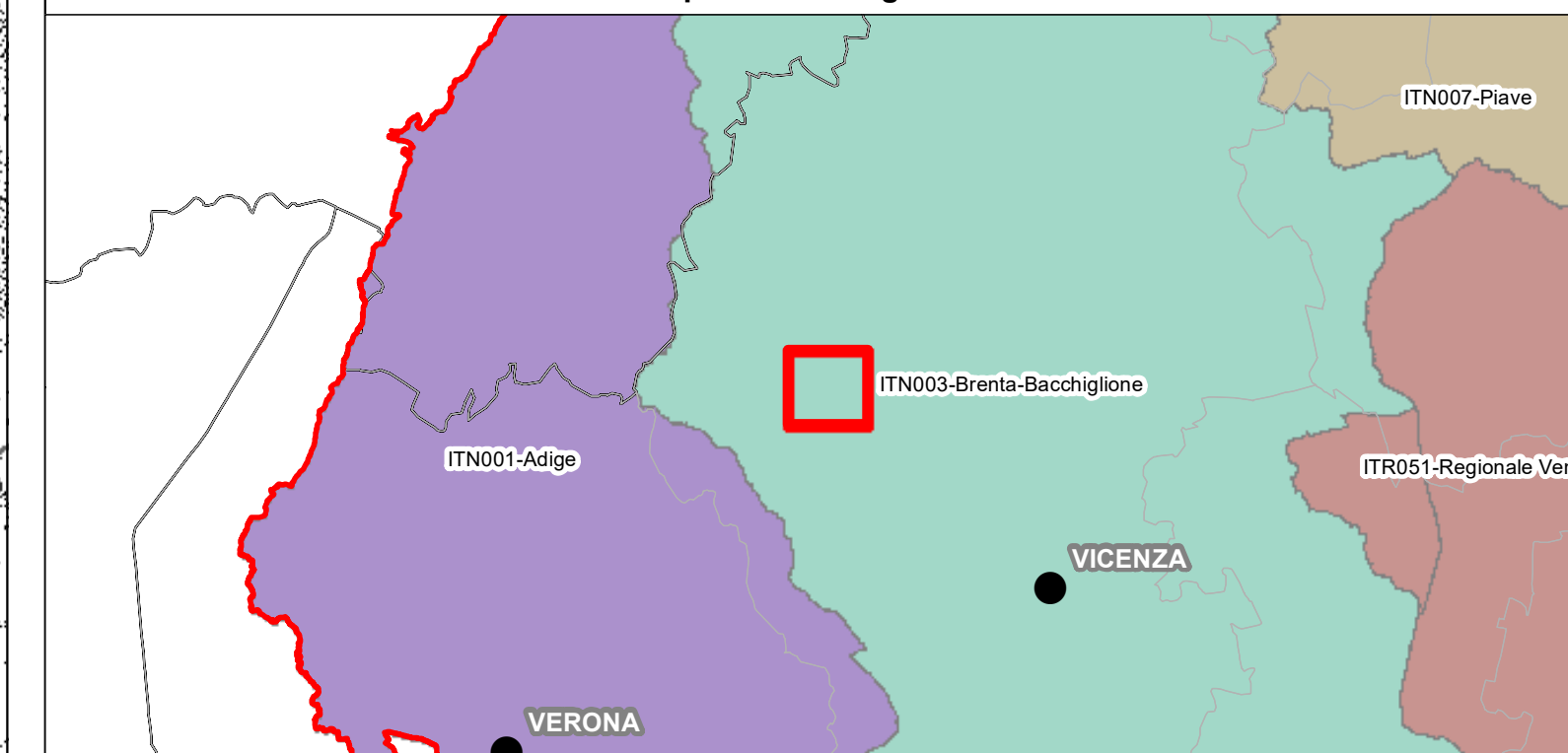


Mappe della pericolosità e del rischio di alluvioni

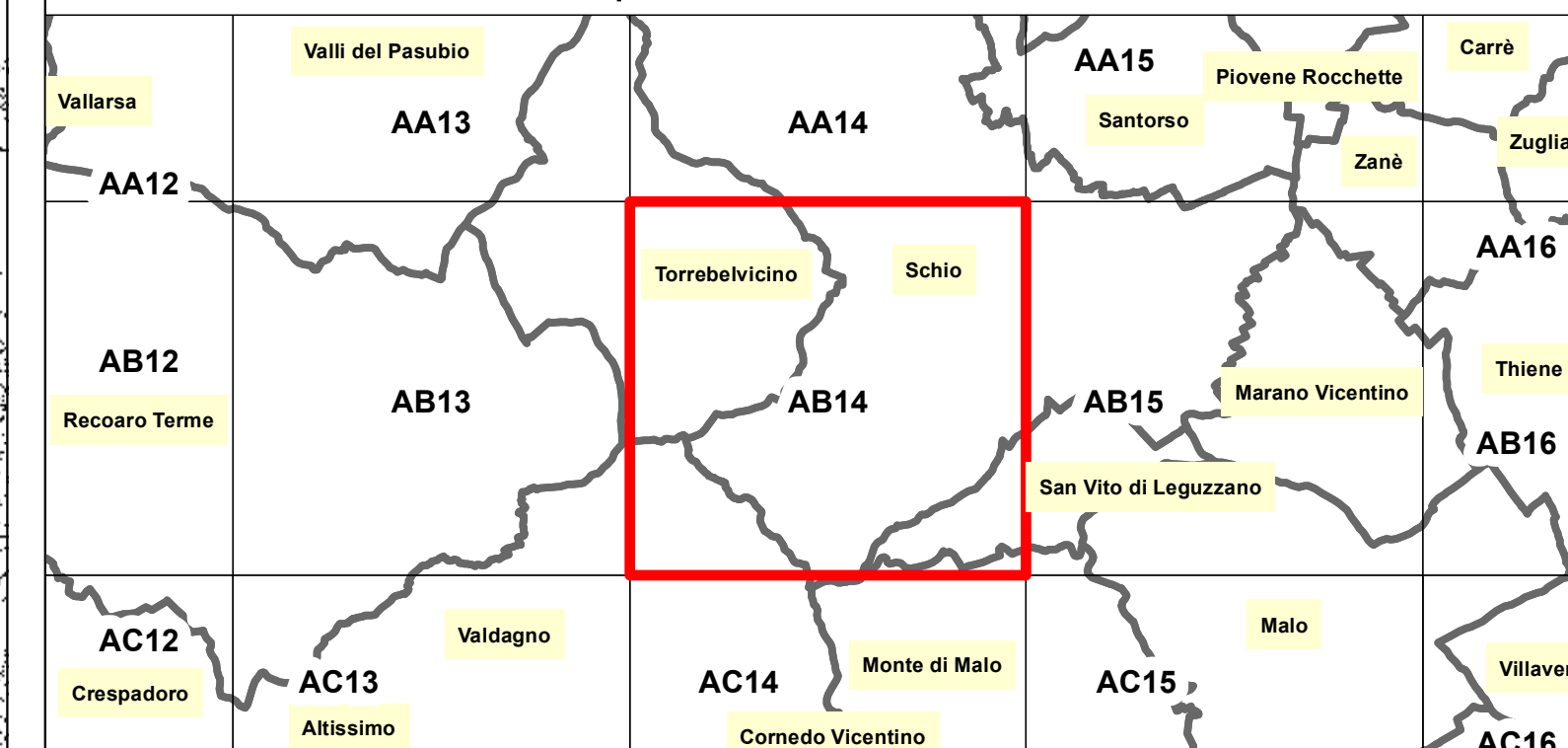
Art. 6 - Direttiva 2007/60/CE - D.Lgs. 23/02/2010 n. 49

Riquadro		AB14	Carta delle altezze idriche scenario di alta probabilità - TR 30 anni
elaborato			
scala		1:10.000	
revisione	data	motivo	
0	dicembre 2021	prima emissione	
-	-		
-	-		

Inquadramento generale




Inquadramento su limiti comunali



Classi tiranti

- 0 - 50 cm
- 50 - 100 cm
- 100 - 150 cm
- 150 - 200 cm
- > 200 cm
- non classificabili

- Limite UOM
- Limite Distretto
- Limiti comunali
- Limite Provincia
- Limite Regione

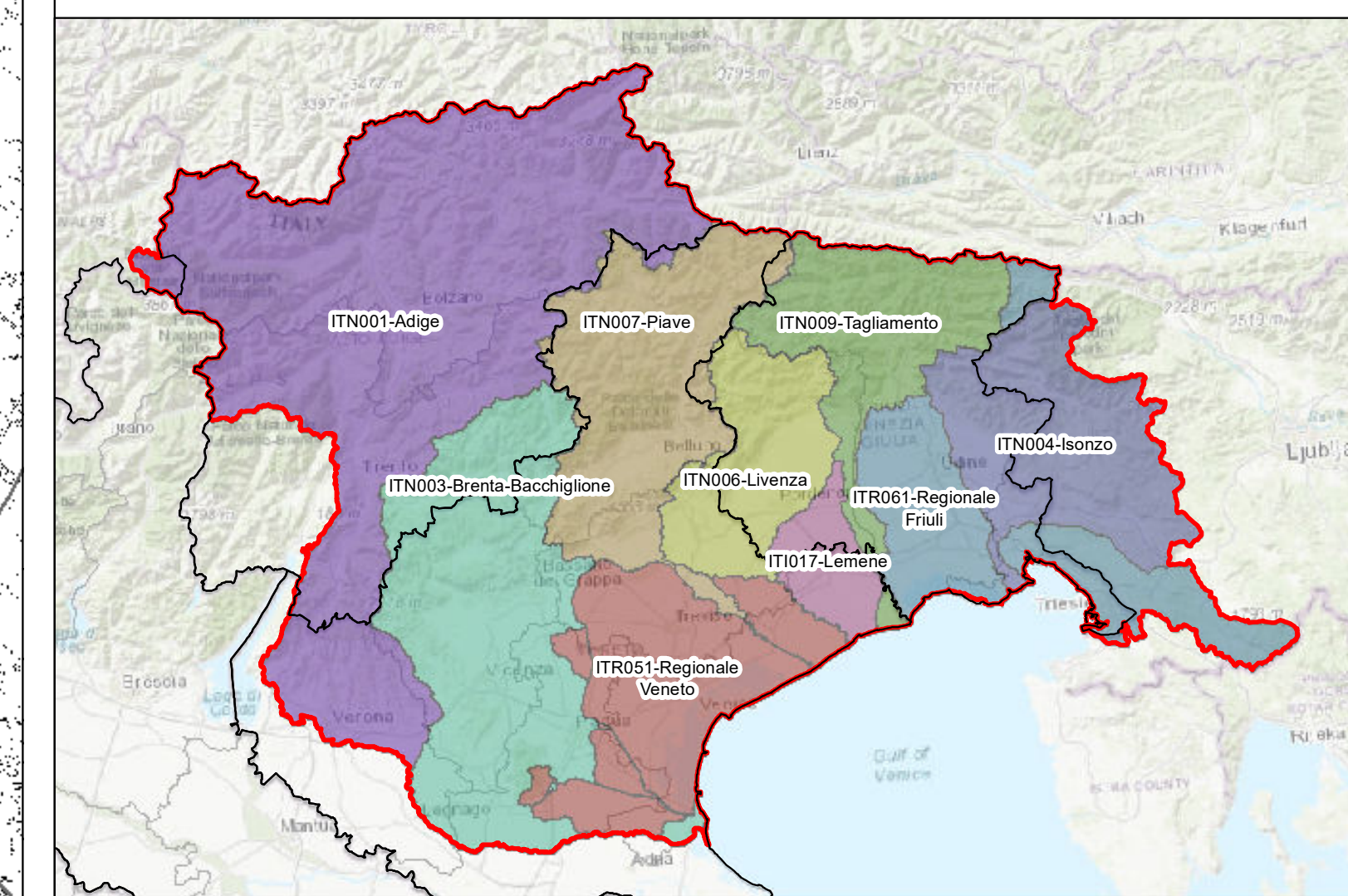




Autorità di bacino distrettuale delle Alpi Orientali

Piano di Gestione del Rischio di Alluvioni

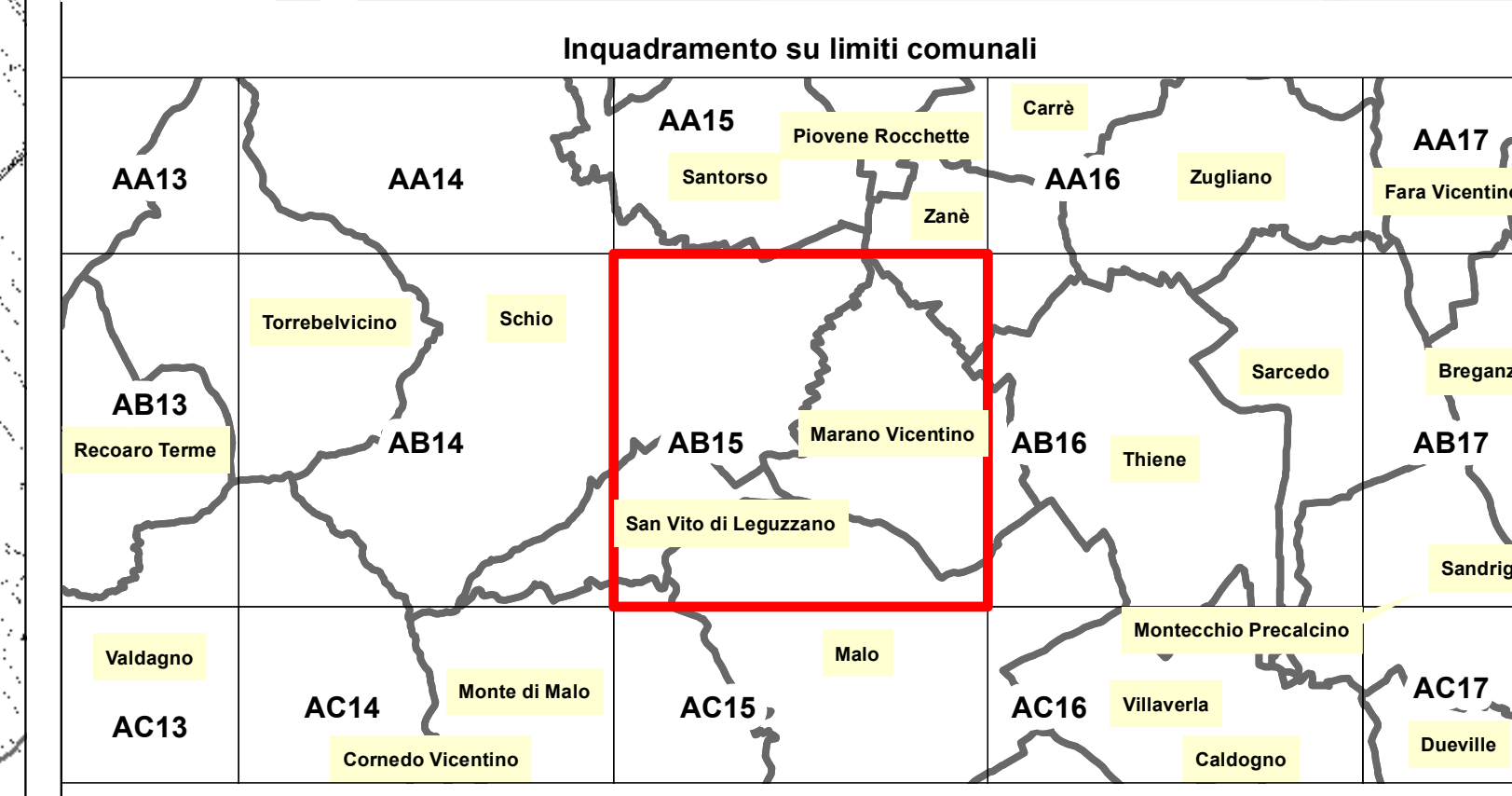
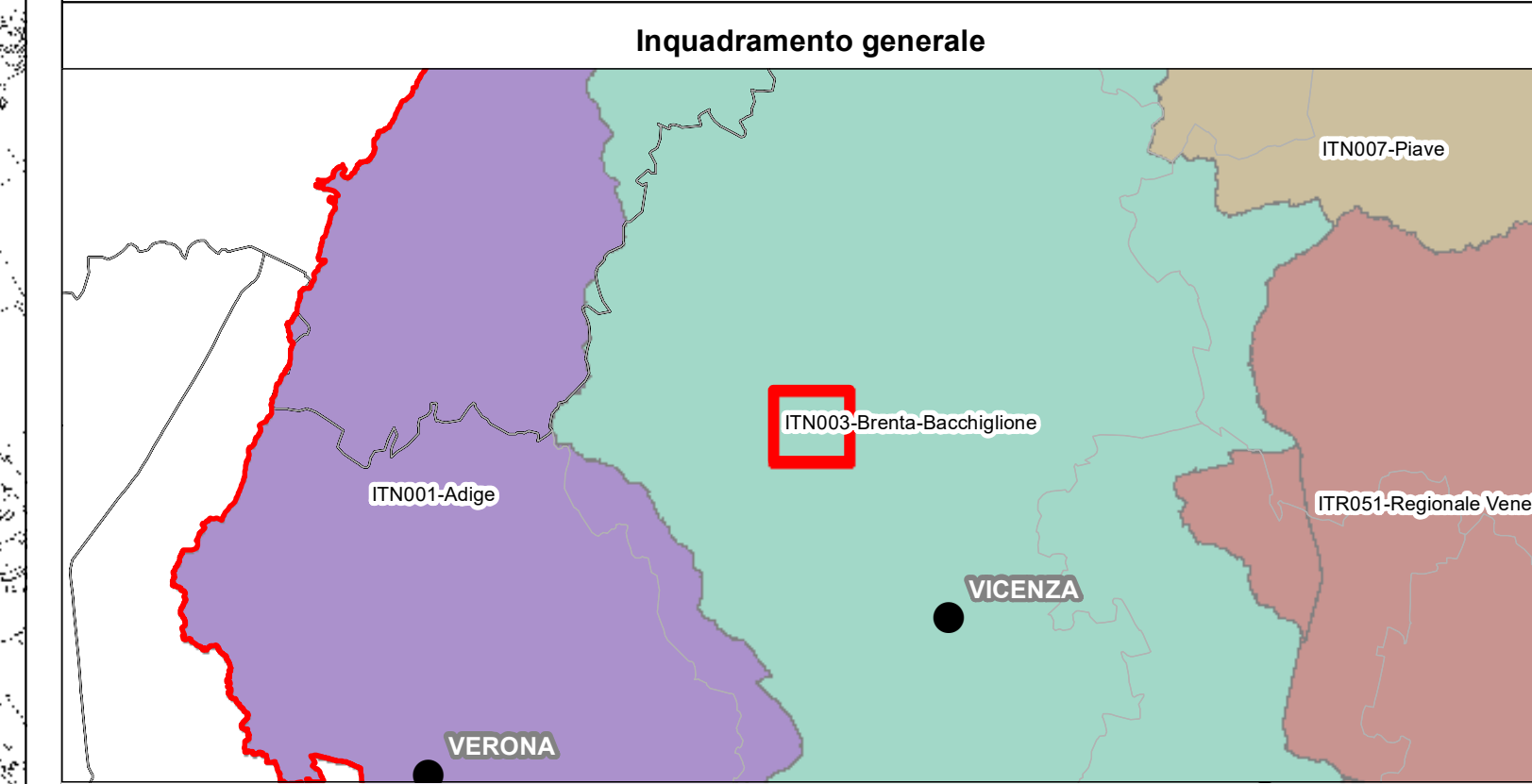
Direttiva 2007/60/CE - D.Lgs. 23/02/2010 n. 49



Mappe della pericolosità e del rischio di alluvioni
Art. 6 - Direttiva 2007/60/CE - D.Lgs. 23/02/2010 n. 49

Riquadro			
AB15			
elaborato	AB15_HPH.pdf		
scala	1:10.000		
revisione	data	motivo	
0	dicembre 2021	prima emissione	
-	-	-	

**Carta delle altezze idriche
scenario di alta probabilità - TR 30 anni**



Classi tiranti

- 0 - 50 cm
- 50 - 100 cm
- 100 - 150 cm
- 150 - 200 cm
- > 200 cm
- non classificabili

Limite UOM
 Limiti comunali
 Limite Distretto
 Limite Provincia
 Limite Regione